

MINISTÉRIO DA AGRICULTURA, PECUÁRIA E ABASTECIMENTO

Portaria SAP/MAPA nº 634, de 21 de março de 2022

Estabelece regras adicionais para a pesca sustentável de arrasto motorizado de camarão na faixa marítima da zona costeira adjacente ao Estado do Rio Grande do Sul, das 3 (três) milhas náuticas até as 12 (doze) milhas náuticas.

O SECRETÁRIO DE AQUICULTURA E PESCA DO MINISTÉRIO DA AGRICULTURA, PECUÁRIA E ABASTECIMENTO, no uso das atribuições que lhe confere o inciso I do Art. 32 do Anexo I ao Decreto nº 10.827, de 30 de setembro de 2021, tendo em vista o disposto na Lei nº 13.844, de 18 de junho de 2019, na Lei nº 11.959, de 29 de junho de 2009, considerando o Plano para a Retomada Sustentável da Atividade de Pesca de Arrasto na costa do Rio Grande do Sul e o constante dos autos do Processo Administrativo nº 21000.082670/2020-68, resolve:

CAPÍTULO I - DAS DISPOSIÇÕES PRELIMINARES

Art. 1º Ficam estabelecidas regras adicionais para a pesca sustentável de arrasto motorizado de camarão na faixa marítima da zona costeira adjacente ao estado do Rio Grande do Sul, das 3 (três) milhas náuticas até as 12 (doze) milhas náuticas.

Art. 2º Fica permitida a pesca de arrasto motorizado de camarão, conforme as medidas de gestão estabelecidas por esta Portaria e, no que couber, pela Portaria nº N-26, 28 de julho de 1983 da Superintendência do Desenvolvimento da Pesca; pela Portaria nº N-55, 20 de dezembro de 1984 da Superintendência do Desenvolvimento da Pesca; pela Portaria nº N-56, 20 de dezembro de 1984 da Superintendência do Desenvolvimento da Pesca; pela Instrução Normativa nº 31, de 13 de dezembro de 2004 do Ministério do Meio Ambiente; e pela Instrução Normativa nº 189, de 23 de setembro de 2008 do Instituto Brasileiro do Meio Ambiente e dos Recursos Naturais Renováveis.

CAPÍTULO II - DA HABILITAÇÃO DA EMBARCAÇÃO DE PESCA

Art. 3º Para operar com embarcação de pesca de arrasto motorizado na área estabelecida pelo art. 1º desta Portaria, o interessado deverá apresentar requerimento à Secretaria de Aquicultura e Pesca do Ministério da Agricultura, Pecuária e Abastecimento, com a seguinte documentação:

I - formulário de Requerimento específico, conforme Anexo I;

II - cópia de documento oficial de identidade ou qualificação oficial;

III - cópia do Certificado de Registro de Embarcação Pesqueira (RAEP) válido ou que tenha devidamente atendido aos requisitos e exigências estabelecidos na Instrução Normativa nº 22, de 23 de março de 2020 do Ministério da Agricultura, Pecuária e Abastecimento, alterada pela Portaria nº 307, de 14 de dezembro de 2020 da Secretaria de Aquicultura e Pesca do Ministério da Agricultura, Pecuária e Abastecimento, com Autorização de Pesca específica em uma das seguintes modalidades de pesca

estabelecidas na Instrução Normativa Interministerial nº 10, de 10 de junho de 2011 do Ministério da Pesca e Aquicultura e do Ministério do Meio Ambiente:

a) 3.6. Arrasto (fundo) - duplo ou Tangones. Código de frota no Sistema Informatizado do Registro Geral da Atividade Pesqueira nº 3.03.001;

b) 3.7 Arrasto (fundo) - duplo. Código de frota no Sistema Informatizado do Registro Geral da Atividade Pesqueira nº 3.03.002;

c) 3.8. Arrasto (fundo) - duplo ou simples ou Tangones ou popa. Código de frota no Sistema Informatizado do Registro Geral da Atividade Pesqueira nº 3.02.004; e

d) 3.9. Arrasto (fundo) - duplo ou simples ou Tangones ou popa. Código de frota no Sistema Informatizado do Registro Geral da Atividade Pesqueira nº 3.02.002.

IV - cópia do comprovante de adesão e regularidade no Programa Nacional de Rastreamento de Embarcações Pesqueiras por Satélite (PREPS);

V - cópia do Certificado Oficial de Boas Práticas Higiênico-Sanitárias a Bordo válido, de que trata a Portaria nº 310, de 24 de dezembro de 2020 da Secretaria de Aquicultura e Pesca do Ministério da Agricultura, Pecuária e Abastecimento; e

VI - Laudo Técnico atestando que as redes de arrasto estão de acordo com o disposto nesta Portaria, conforme Anexo II, acompanhado da descrição do petrecho e material utilizado, registro fotográfico das redes com a malha quadrada e com o Dispositivo de Escape de Tartarugas.

§1º O Técnico Responsável pelo Laudo de que trata o inciso VI deverá ser profissional legalmente habilitado pelo respectivo conselho de classe, ou oceanógrafo e oceanólogo, com competência comprovada para atestar a conformidade dos petrechos de pesca.

§ 2º Quando o requerimento que trata o caput for realizado por terceiros, deverá ser apresentado documento de procuração e cópia de documento oficial de identidade ou qualificação pessoal do procurador.

§ 3º O Certificado Oficial de Boas Práticas Higiênico-Sanitárias a Bordo que trata o inciso V aplica-se apenas para embarcações pesqueiras de produção primária estruturadas e equipadas para conservação do pescado, conforme art. 13 da Portaria nº 310, de 24 de dezembro de 2020, da Secretaria de Aquicultura e Pesca do Ministério da Agricultura, Pecuária e Abastecimento, excetuando essa exigência para embarcações que possuam outras formas de conservação a bordo.

Art. 4º O requerimento de que trata esta Portaria deverá ser enviado, por meio do formulário eletrônico disponível em <https://www.gov.br/agricultura/pt-br/assuntos/aquicultura-e-pesca/pesca>, anexando a documentação exigida no art. 3º.

Art. 5º O requerimento será analisado pela Secretaria de Aquicultura e Pesca do Ministério da Agricultura, Pecuária e Abastecimento, por meio do Departamento de Ordenamento e Desenvolvimento da Pesca e do Departamento de Registro, Monitoramento e Fomento da Aquicultura e Pesca.

§ 1º A Secretaria de Aquicultura e Pesca do Ministério da Agricultura, Pecuária e Abastecimento comunicará o resultado da análise ao interessado pelo e-mail informado no Formulário de Requerimento específico, conforme Anexo I.

§ 2º O interessado terá prazo de até 10 (dez) dias corridos para interposição de recurso administrativo, a partir da comunicação oficial, conforme o direito da ampla defesa e do contraditório, obedecendo-se ao disposto na Lei nº 9.784, de 29 de janeiro de 1999.

Art. 6º Em caso de desistência da habilitação para operação de pesca que trata esta Portaria, o interessado deverá protocolar manifestação formal junto à Secretaria de Aquicultura e Pesca do Ministério de Agricultura, Pecuária e Abastecimento.

Art. 7º A Secretaria de Aquicultura e Pesca do Ministério da Agricultura, Pecuária e Abastecimento divulgará a lista das embarcações de pesca habilitadas a operar na área de que trata esta Portaria no endereço eletrônico <https://www.gov.br/agricultura/pt-br/assuntos/aquicultura-e-pesca>, em até 7 (sete) dias após o deferimento e habilitação.

CAPÍTULO III - DAS REGRAS DE ORDENAMENTO

Art. 8º Fica obrigatório o uso de dispositivo redutor de fauna acompanhante, malha quadrada, em uma das redes de arrasto de camarão, com ou sem o fisheye (olho-de-peixe), em todas as embarcações de pesca de arrasto de camarão, com as seguintes especificações:

I - para as redes de arrasto de camarão que utilizam ensacadores com número de malhas na circunferência entre 120 (cento e vinte) e 150 (cento e cinquenta), deve ser utilizado um painel de malha-quadrada de 60 (sessenta) centímetros de comprimento por 40 (quarenta) centímetros de largura, com tamanho mínimo de malha de 30 (trinta) milímetros entre nós contínuos ou 60 (sessenta) milímetros entre nós opostos, a ser inserido na parte superior do ensacador no seu início próximo ao corpo da rede, conforme Anexo III;

II - para as redes de arrasto de camarão que utilizam ensacadores com número de malhas na circunferência entre 151 (cento e cinquenta e um) e 180 (cento e oitenta), deve ser empregado um painel de malha-quadrada de 90 (noventa) centímetros de comprimento por 50 (cinquenta) centímetros de largura, com tamanho mínimo de malha de 30 (trinta) milímetros entre nós contínuos ou de 60 (sessenta) milímetros entre nós opostos, a ser inserido na parte superior do ensacador, no seu início próximo ao corpo da rede, conforme Anexo IV.

Art. 9º Fica obrigatório o uso de Dispositivo de Escape de Tartarugas incorporado nas duas redes de arrasto de camarão com as seguintes especificações e conforme Anexo V:

I - dimensão mínima da grade: de 1,10 (um vírgula dez) metros a 1,40 (um vírgula quarenta) metros, medidos na maior dimensão no sentido transversal às barras da grade;

II - dimensão da largura da grade: 0,95 (noventa e cinco) centímetros a 1,25 (um vírgula vinte e cinco) metros;

III - dimensão máxima do espaçamento entre as barras de grade: 10 (dez) centímetros;

IV - inclinação da grade: 45º (quarenta e cinco graus) a 55º (cinquenta e cinco graus).

Parágrafo Único. As dimensões mínimas da abertura de escape, do sobrepano e do funil de aceleração, devem estar de acordo com o tamanho da grade escolhida, não podendo ser menores do que as dimensões especificadas na Instrução Normativa nº 31, de 13 de dezembro de 2004 do Ministério do Meio Ambiente.

Art. 10. Fica dispensada a obrigatoriedade imposta pelo §1º do art. 1º da Portaria nº N-56, de 20 de dezembro de 1984 da Superintendência do Desenvolvimento da Pesca, apenas na área de que trata esta Portaria, para as embarcações de pesca autorizadas nas modalidades de pesca dos itens 3.8 e 3.9 da Instrução Normativa Interministerial nº 10, de 10 de junho de 2011 do Ministério da Pesca e Aquicultura e do Ministério do Meio Ambiente.

Parágrafo Único. As redes reservas devem estar de acordo com o inciso I ou II do art. 8º desta Portaria.

CAPÍTULO IV - DO MONITORAMENTO E CONTROLE

Art. 11. O responsável pela embarcação de pesca de arrasto de camarão, contemplada nesta Portaria, fica obrigado a entregar os Formulários de Mapa de Bordo, conforme Anexo VI, juntamente com as fotografias de captura.

§ 1º A entrega dos documentos de que trata o caput deverá ser realizada em até 15 (quinze) dias após o retorno de cada cruzeiro de pesca, por meio do formulário eletrônico, disponível em <https://www.gov.br/agricultura/pt-br/assuntos/aquicultura-e-pesca/pesca>.

§ 2º O Formulário de Mapa de Bordo deverá ser entregue em número correspondente a cada cruzeiro de pesca realizado pela embarcação de pesca conforme registrado no sistema do Programa Nacional de Rastreamento de Embarcações Pesqueiras por Satélite - PREPS independentemente de captura e acompanhado das fotografias com o resultado por lance, conforme os seguintes critérios:

- a) uma foto que apresente o volume do sacador fechado;
- b) uma foto que apresente o sacador aberto com o resultado da captura;
- c) as fotos deverão ser numeradas de acordo com o número do lance realizado; e
- d) as fotos deverão ser datadas e estar em posição horizontal.

Art. 12. O interessado pela embarcação de pesca fica obrigado a garantir, sempre que solicitado, o embarque de observador científico de bordo indicado pela Secretaria de Aquicultura e Pesca do Ministério da Agricultura, Pecuária e Abastecimento para o monitoramento contínuo da pesca, devendo o proprietário, ou representante legal da embarcação de pesca arcar unicamente com os custos de alimentação e acomodação a bordo do observador científico.

Art. 13. A Secretaria de Aquicultura e Pesca do Ministério da Agricultura, Pecuária e Abastecimento irá, a partir do ano de 2022, até o dia 30 de junho de cada ano, dar publicidade aos dados dos Mapas de Bordo referentes às pescarias do ano anterior, resguardadas as informações pessoais, conforme previsto na legislação vigente.

Art. 14. As obrigações estabelecidas nesta Portaria serão avaliadas em 2 (dois) anos, por meio de um Grupo de Trabalho, coordenado pela Secretaria de Aquicultura e Pesca do Ministério da Agricultura, Pecuária e Abastecimento.

Art. 15. A não entrega de Mapas de Bordo nos prazos previstos nesta Portaria resultará a suspensão da Autorização de Pesca pelo período de 60 (sessenta) dias, a ser aplicada durante os meses de pesca permitida, sem prejuízo de outras sanções previstas na legislação.

Parágrafo Único. A reincidência do previsto no caput resultará a suspensão da Autorização de Pesca pelo período de 120 (cento e vinte) dias, a ser aplicada durante os meses de pesca permitida.

CAPÍTULO V - DAS DISPOSIÇÕES FINAIS

Art. 16. Aos infratores da presente Portaria serão aplicadas as sanções e penalidades previstas na Lei nº 9.605, de 12 de fevereiro de 1998, no Decreto nº 6.514, de 26 de julho de 2008, na Instrução Normativa Interministerial nº 02, de 04 de setembro 2006 da Secretaria Especial de Aquicultura e Pesca, do Ministério do Meio Ambiente e do Ministério da Defesa.

Art. 17. Ficam suspensos os efeitos da Portaria nº 9, de 14 de janeiro de 2021 da Secretaria de Aquicultura e Pesca do Ministério da Agricultura, Pecuária e Abastecimento, para as embarcações contempladas por esta Portaria.

Art. 18. Esta Portaria entra em vigor 7 (sete) dias após sua publicação.

JORGE SEIF JUNIOR

ANEXO I

FORMULÁRIO DE REQUERIMENTO DA EMBARCAÇÃO DE PESCA


MINISTÉRIO DA AGRICULTURA, PECUÁRIA E ABASTECIMENTO
SECRETARIA DE AQUICULTURA E PESCA

 REGISTRO GERAL DA ATIVIDADE PESQUEIRA
 FORMULÁRIO DE REQUERIMENTO AUTORIZAÇÃO DE PESCA PARA CAPTURA DE CAMARÃO NA FAIXA MARÍTIMA DA ZONA COSTEIRA ADJACENTE AO ESTADO DO RIO GRANDE DO SUL, DAS 3MN ATÉ AS 12 MN

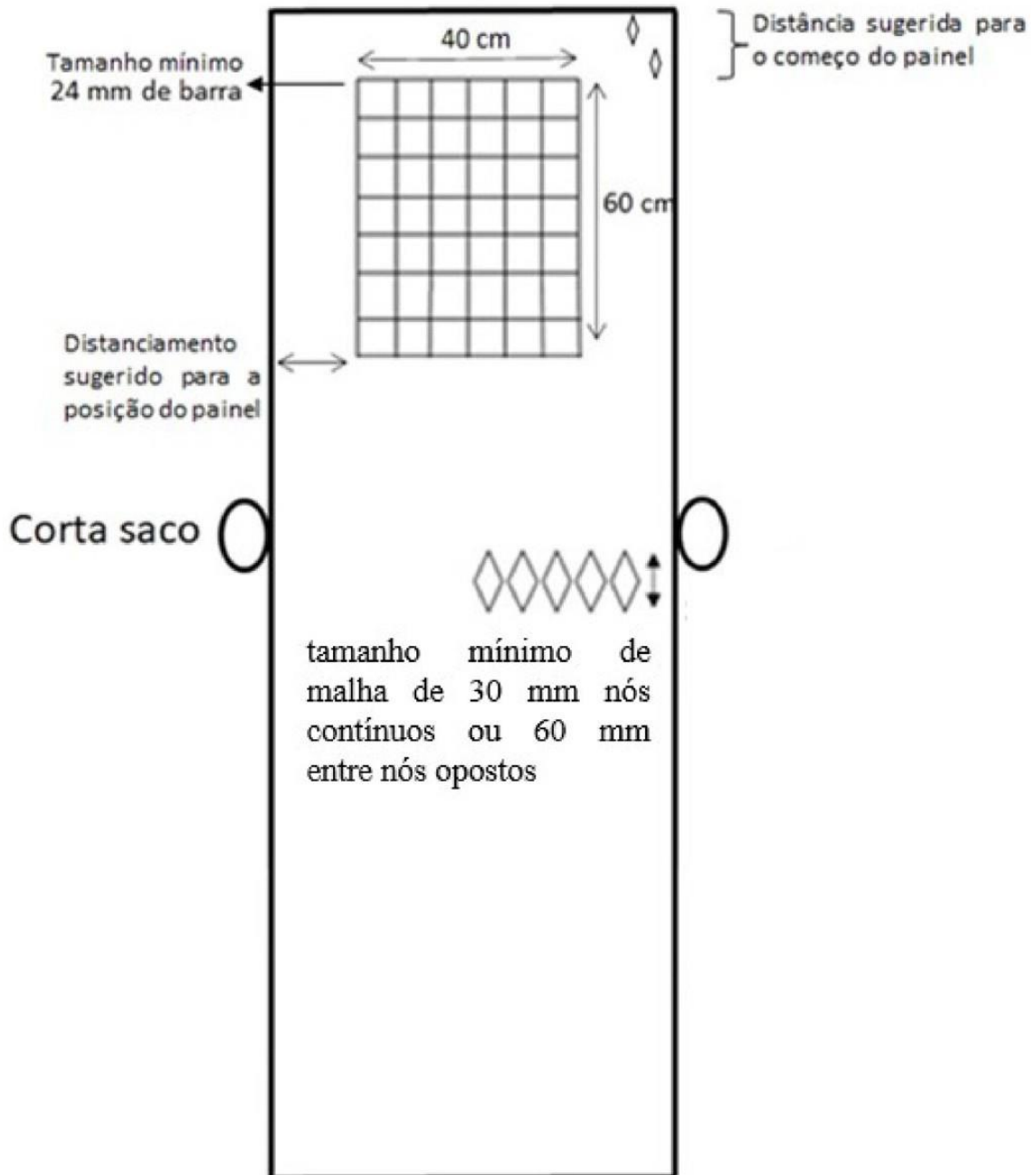
A CARACTERIZAÇÃO DO REQUERIMENTO			
01. MOTIVO DO REQUERIMENTO E MODALIDADE DE PESCA DE ORIGEM DA EMBARCAÇÃO:			
<input type="checkbox"/> AUTORIZAÇÃO DE PESCA PARA CAPTURA DE CAMARÃO NA FAIXA MARÍTIMA DA ZONA COSTEIRA ADJACENTE AO ESTADO DO RIO GRANDE DO SUL, DAS 3 (TRÊS) MILHAS NÁUTICAS ATÉ AS 12 (DOZE) MILHAS NÁUTICAS.			
<input type="checkbox"/> MODALIDADE DE PESCA DE ARRASTO 3.6 (3.03.001)			
<input type="checkbox"/> MODALIDADE DE PESCA DE ARRASTO 3.7 (3.03.002)			
<input type="checkbox"/> MODALIDADE DE PESCA DE ARRASTO 3.8 (3.02.004)			
<input type="checkbox"/> MODALIDADE DE PESCA DE ARRASTO 3.9 (3.02.002)			
02. NÚMERO DO RGP:			
B IDENTIFICAÇÃO DO INTERESSADO			
04. NOME OU RAZÃO SOCIAL DO INTERESSADO:			05. CPF/ CNPJ:
06. Nº. DO RG:	07. ÓRGÃO EMISSOR/ UF:	08. DATA DE EMISSÃO:	09. SEXO: <input type="checkbox"/> F <input type="checkbox"/> M
10. NACIONALIDADE: <input type="checkbox"/> BRASILEIRA <input type="checkbox"/> NATURALIZADO <input type="checkbox"/> ESTRANGEIRA ____/____/____ (DATA VALIDADE VISTO)			11. DATA DE NASCIMENTO:
B.11 ENDEREÇO DO INTERESSADO			
12. ENDEREÇO DO INTERESSADO: (RUA, AVENIDA, NÚMERO, ETC.)			
13. BAIRRO:		14. MUNICÍPIO:	15. UF:
16. CEP:	17. TELEFONE:	18. E-MAIL:	
C IDENTIFICAÇÃO E CARACTERÍSTICAS DA EMBARCAÇÃO			
19. NOME DA EMBARCAÇÃO:		20. Nº. INSCRIÇÃO NA AUTORIDADE MARÍTIMA	
21. ANO DE FABRICAÇÃO:	22. COMPRIMENTO:	23. BOCA MOLDADA:	24. PONTAL:
25. CALADO DE VANTE:	26. CALADO DE RÉ:	27. CAPACIDADE DE PORÃO:	
28. ARQUEAÇÃO BRUTA:	29. ARQUEAÇÃO LÍQUIDA:		30. TRIPULAÇÃO TOTAL:
31. POTÊNCIA DO MOTOR (HP)	32. MATERIAL DO CASCO: <input type="checkbox"/> AÇO <input type="checkbox"/> ALUMÍNIO <input type="checkbox"/> FERRO CIMENTO <input type="checkbox"/> FIBRA DE VIDRO <input type="checkbox"/> MADEIRA		
33. COMBUSTÍVEL: <input type="checkbox"/> DIESEL <input type="checkbox"/> GASOLINA			
D			
DOCUMENTOS ENTREGUES:			
<input type="checkbox"/> Cópia do Certificado de Registro de Embarcação Pesqueira, de acordo com o inciso III do Art.3º da Portaria.			
<input type="checkbox"/> Cópia do Documento Oficial de Identidade ou Qualificação Pessoal do interessado			
<input type="checkbox"/> Comprovante de adesão ao Programa Nacional de Rastreamento de Embarcações Pesqueiras por Satélite			
<input type="checkbox"/> Cópia Certificado Oficial de Boas Práticas Higiênico-Sanitárias a Bordo válido			
<input type="checkbox"/> Laudo Técnico			
<input type="checkbox"/> Cópia da Procuração e cópia de Documento Oficial de Identidade ou Qualificação Pessoal do Procurador.			
TERMO DE RESPONSABILIDADE DO INTERESSADO/ REPRESENTANTE LEGAL:			
Assumo total responsabilidade pelas informações aqui prestadas, bem como assumo o compromisso de cumprir a legislação vigente. Estou ciente de que declaração falsa constitui crime previsto no art. 299 do Código Penal.			
Local		de	de
Assinatura			

ANEXO II
LAUDO TÉCNICO

<p>Nome da embarcação de pesca: Número do Registro Geral da Atividade Pesqueira (RGP): Responsável pela embarcação de pesca: CPF: Telefone para contato: E-mail:</p>	
<p>Nome do técnico responsável: CPF: Formação: Número do Registro no Conselho de Classe: Telefone para contato: <i>*O técnico responsável deve anexar uma cópia do diploma, bem como, comprovante de quitação emitido pelo conselho de classe (no caso dos oceanógrafos ou oceanólogos a Declaração de Habilidade Técnica emitida pela Associação Brasileira de Oceanografia), que comprove capacidade para atestar a conformidade dos petrechos de pesca de que trata o § 1º do art. 3º.</i></p>	
<p>Descrição do petrecho e material utilizado:</p>	
<p>As redes de arrasto possuem as especificações estabelecidas no artigo 8º desta Portaria? () SIM () NÃO</p>	
<p>As redes de arrasto possuem as especificações estabelecidas no artigo 9º desta Portaria? () SIM () NÃO</p>	
<p>Nós abaixo assinados, nos responsabilizamos pela veracidade, fidedignidade e acurácia das informações aqui prestadas e declaramos que o petrecho cumpre os requisitos legais de ordenamento. Estamos cientes que declaração falsa constitui crime previsto no art. 299 do Código Penal.</p>	
<p>Registros Fotográficos das Redes de Pesca conforme regras desta Portaria (as fotos deverão ser datadas, estar em posição horizontal):</p>	
<p>Local e data da verificação:</p>	
<p>_____</p> <p>Assinatura do responsável pela embarcação de pesca</p>	<p>_____</p> <p>Assinatura do Técnico responsável</p>

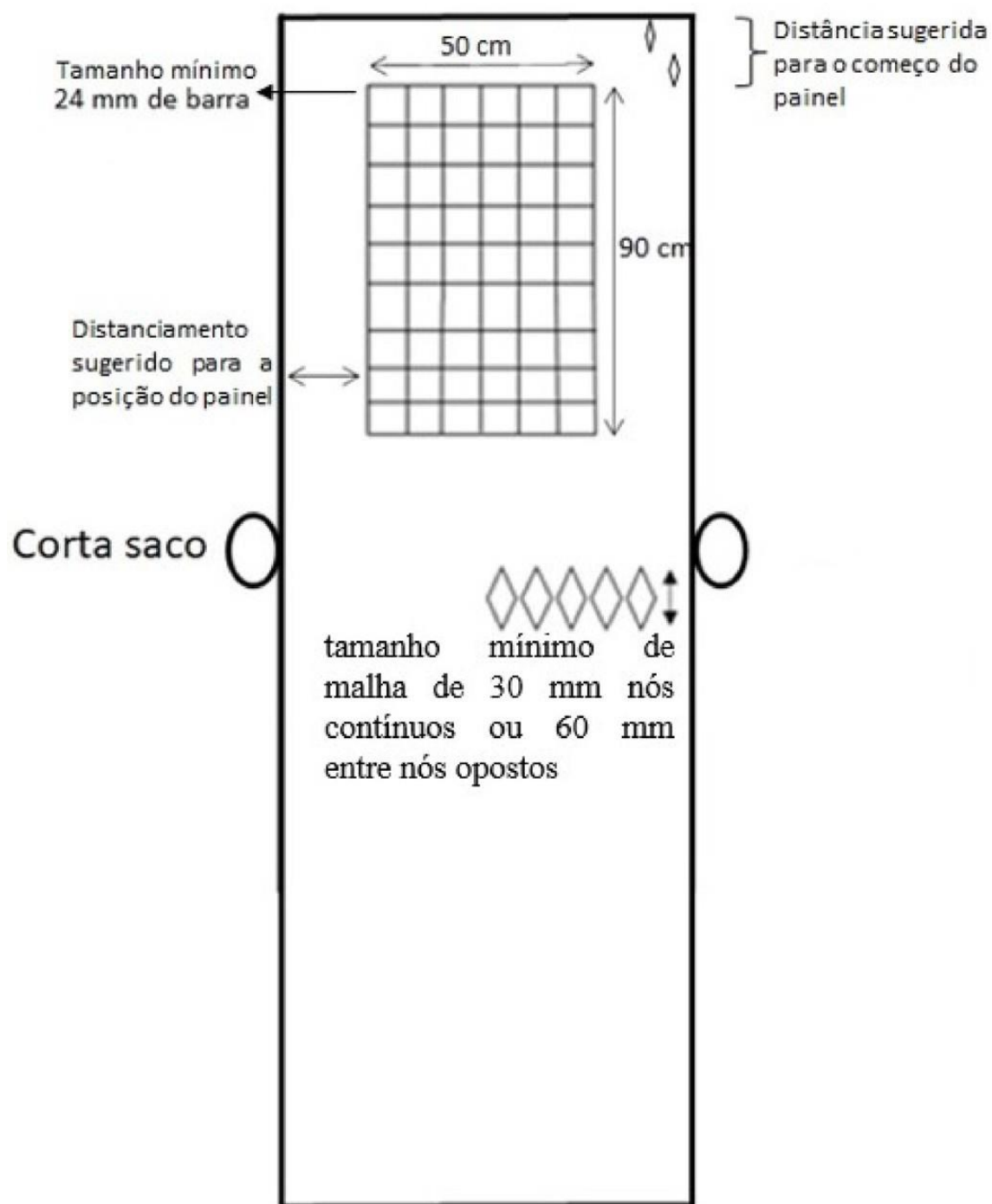
ANEXO III

MODELO DE MALHA QUADRADA PARA ENSACADORES DE 120 A 150
MALHAS



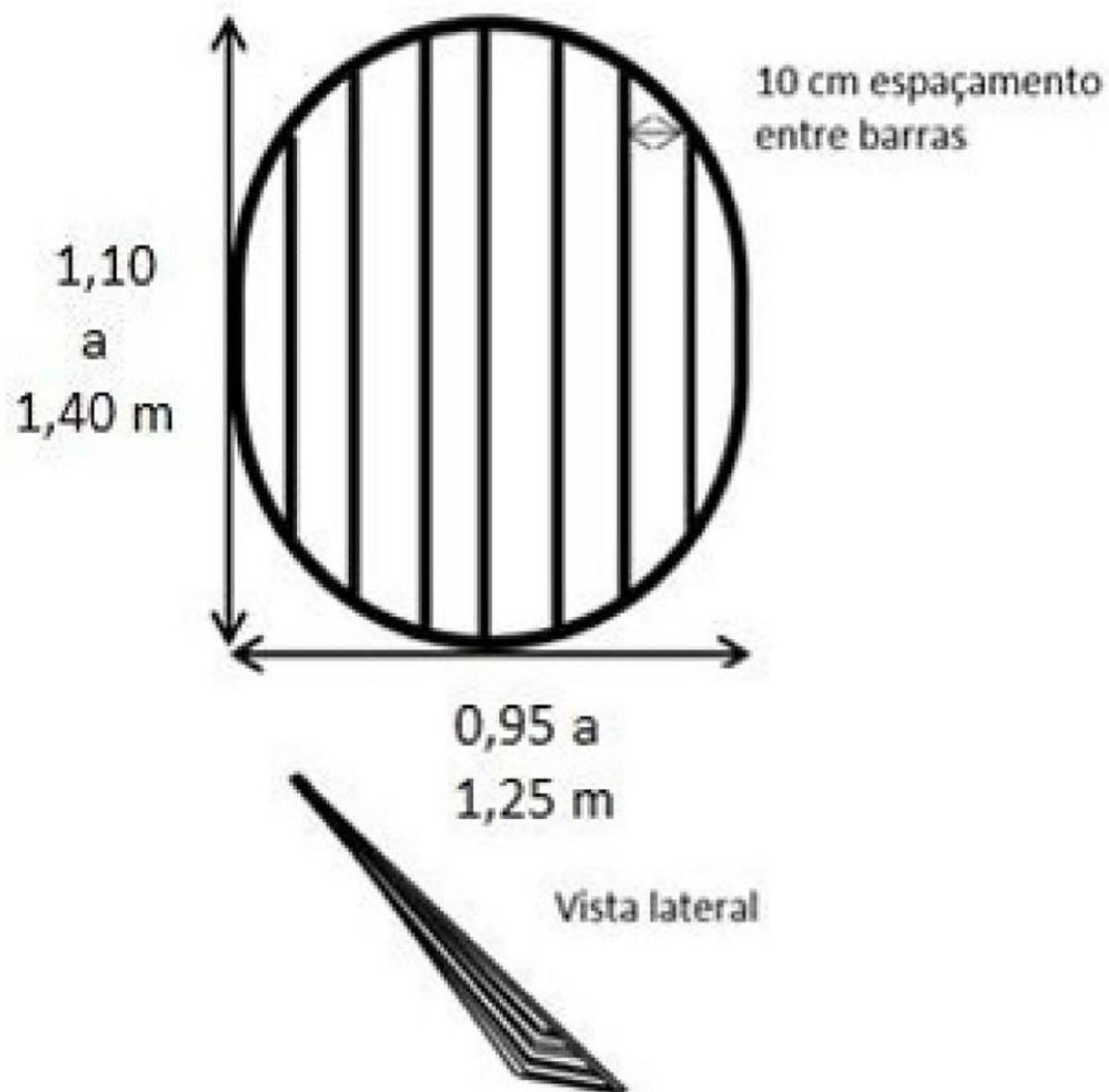
ANEXO IV

MODELO DE MALHA QUADRADA PARA ENSACADORES A PARTIR DE 151 A 180 MALHAS



ANEXO V

MODELO DE GRELHA



ANEXO VI

MAPA DE BORDO

ANEXO III – ARRASTO CAMARÕES NO LITORAL DO ESTADO DO RS



**MINISTÉRIO DA AGRICULTURA, PECUÁRIA
E ABASTECIMENTO**
SECRETARIA DE AQUICULTURA E PESCA

Espécie-alvo:

Sistema de *Mapa de Bordo*

A) IDENTIFICAÇÃO DA EMBARCAÇÃO:

Nome da Embarcação:	Empresa/Amador:
Número registro embarcação (RGP):	Título de inscrição da embarcação (TIE):
Potência (HP)	Comprimento total da embarcação (m):
Código da frota (RAEP):	Cruzeiro de deslocamento? <input type="checkbox"/> Sim <input type="checkbox"/> Não
Porto de saída:	Porto de Chegada:
Data e horário de saída:	Data e horário de Chegada:

B) DADOS DO ESFORÇO:

Discriminação	Lance Nº:	Lance Nº:	Lance Nº:	Lance Nº:	Lance Nº:	Lance Nº:
Data (dia/mês)						
Latitude (inicial) N/S						
Longitude (inicial) W						
Início do arrasto (hora/min)						
Fim do arrasto (hora/min)						
Profundidade (m)						
Tipo de fundo						
Rede – Abertura da Boca (m)	Altura: _____			Largura: _____		

C) DADOS DE CAPTURAS

Espécies	Lance Nº: Peso (kg)	Lance Nº: Peso (kg)	Lance Nº: Peso (kg)	Lance Nº: Peso (kg)	Lance Nº: Peso (kg)	Lance Nº: Peso (kg)
Camarão barba-ruça ferrinho						
Camarão branco legítimo						
Camarão carabineiro						
Camarão rosa						
Camarão sete barbas						
Camarão vermelho Santana						
Abrótea						
Bagre						
Batata						
Cabrinha						
Cação bagre						
Cação bico-doce						
Cação cola-fina						
Cação mangona						
Cação anjo						
Calamar						
Caranguejo vermelho						
Caranguejo real						
Castanha						
Congro-rosa						
Congro						
Corvina						
Linguado						
Lula						

continua...

...continuação

Espécies	Lance Nº:	Lance Nº:	Lance Nº:	Lance Nº:	Lance Nº:	Lance Nº:
	Peso (kg)	Peso (kg)	Peso (kg)	Peso (kg)	Peso (kg)	Peso (kg)
Merluza						
Palombeta						
Pargo rosa						
Pescada amarela						
Pescada branca						
Pescada cambucu						
Pescada foguete						
Pescada gó						
Pescada goete						
Pescada olhuda Maria-mole						
Pescadinha						
Pescadinha real						
Peixe porco Peroá						
Peixe-sapo						
Polvo						
Raia emplasto						
Trilha						
Viola						
Diversos (mistura):						

D) CAPTURAS INCIDENTAIS DE TARTARUGAS E MAMÍFEROS:

Espécies	Lance Nº:		Lance Nº:		Lance Nº:		Lance Nº:		Lance Nº:		Lance Nº:	
	Vivos	Mortos	Vivos	Mortos	Vivos	Mortos	Vivos	Mortos	Vivos	Mortos	Vivos	Mortos
Tartarugas												
Mamíferos												

E) RESPONSÁVEL PELO PREENCHIMENTO:

Nome do Mestre (legível):	
Ass:	Nº Registro do Mestre (RGP):

OBSERVAÇÃO:

1. Os dados fornecidos serão obrigatórios e mantidos confidenciais de acordo com a LAI 12.527/2011, e serão de uso restrito à pesquisa e monitoramento.
2. O não cumprimento desta obrigatoriedade ou fornecimento de informações falsas implicará em sanções que vão desde multas até o cancelamento das autorizações de pesca e registro.
3. Quando o número de espécies e/ou lances for maior que o espaço disponível, utilizar outro formulário como continuação.

continua...

INSTRUÇÕES DE PREENCHIMENTO

MAPA DE BORDO – ARRASTO CAMARÕES NO LITORAL DO ESTADO DO RS

1. QUADRO INICIAL – SISTEMA DE MAPA DE BORDO

Marcar com um "X" a espécie-alvo da pescaria. Entende-se por espécie-alvo a espécie ou grupo de espécies para as quais a pescaria é direcionada, ou seja, a espécie que você quer pescar.

Marcar com um "X" a região da pescaria (Norte | Nordeste | Sudeste | Sul).

2. QUADRO A – IDENTIFICAÇÃO DA EMBARCAÇÃO

Informe neste Quadro dados de sua embarcação, completando o Mapa de Bordo, de acordo com a explicação abaixo:

Nome da Embarcação:	Escreva o nome completo da Embarcação.
Empresa/Armador:	Escreva o nome completo do Armador ou Proprietário da Embarcação.
Número registro embarcação (RGP):	Escreva o número do RGP da embarcação
Título inscrição embarcação (TIE):	Escreva o número do TIE da embarcação
Potência (HP):	Escreva a potência (HP) do motor principal da embarcação
Comprimento da embarcação (m):	Escreva o comprimento total da embarcação (m).
Código da frota (RAEP):	Escreva o número do código da frota
Cruzeiro de deslocamento?:	SIM – preenchimento obrigatório do quadro A NÃO – preenchimento obrigatório de todos os quadros
Porto de Saída:	Escreva o nome do Porto ou Local (nome da cidade ou distrito) de onde saiu a embarcação para iniciar a viagem de pesca.
Data e horário de Saída:	Escreva a data (dia, mês e ano) e horário (hora:min) da saída da embarcação para o início da viagem de pesca.
Porto de Chegada:	Escreva o nome do Porto ou Local (nome da cidade ou distrito) aonde chegou a embarcação, após a viagem de pesca.
Data e horário de Chegada:	Escreva a data (dia, mês e ano) e horário (hora:min) da chegada da embarcação ao Porto ou Local de desembarque.

3. QUADRO B – DADOS DE ESFORÇO

Complete este quadro de forma sequencial, usando neste caso, uma coluna para cada lance. Na parte de cima de cada coluna o número do lance em ordem crescente (ex: Lance N° 1, Lance N° 2, Lance N° 3 e assim por diante). Entende-se por lance cada procedimento de lançamento e recolhimento do petrecho de pesca (rede de arrasto), seguido ou não de pesca (captura). Diariamente, durante ou logo após cada lance, informe o seguinte:

Data (dia/mês):	Para cada lance que for dado, escreva a data (dia e o mês)
Latitude inicial (graus/min - N-S):	Para cada lance que for dado, utilizando-se de equipamento eletrônico ou carta náutica, escreva a latitude N ou S em graus e minutos do local onde ocorreu a pescaria
Longitude inicial (graus/min - W):	Da mesma forma que no item anterior, escreva a longitude W em graus e minutos do local onde ocorreu a pescaria
Início do arrasto (hora/min):	Escreva a hora e os minutos referente ao início do arrasto
Fim do lance (hora/min):	Escreva a hora e os minutos referente ao final do arrasto
Profundidade (m):	Escreva a profundidade em metros do local onde está sendo realizado o arrasto
Tipo de fundo:	Informe o tipo de fundo do local onde está sendo realizada a pescaria (ex.: cascalho, pedra ou areia)
Rede – Abertura da boca (m):	Escreva a altura e a largura da boca da rede de arrasto, em metros

4. QUADRO C - DADOS DAS CAPTURAS

Escreva neste Quadro os dados referentes às capturas realizadas em cada lance, ou seja, em cada recolhimento da rede de arrasto, com informações sobre a quantidade estimada (kg) de cada espécie capturada. Os nomes das principais espécies já estão anotados, bastando informar o peso total destes indivíduos (em kg) de acordo com o número de lance correspondente. Caso sejam capturadas espécies cujo nome não apareça no Mapa de Bordo, escreva nas linhas em branco os nomes destas espécies, com as informações sobre os respectivos pesos (kg). Na última linha, escreva o peso total (kg) dos indivíduos considerados como diversos (mistura)

5. QUADRO D – CAPTURAS INCIDENTAIS DE AVES E MAMÍFEROS:

Entende-se por captura incidental aquelas espécies capturadas de forma involuntária ou acidentalmente. Geralmente não se constituem em recursos pesqueiros, seja porque não são comestíveis ou porque não se prestam a qualquer tipo de beneficiamento, não tendo, portanto, valor comercial. Desta forma, escreva neste quadro as seguintes informações:

Tartarugas:	Escreva o número de tartarugas, vivas e mortas, capturadas incidentalmente por espécie em cada lance.
Mamíferos:	Escreva o número de outros mamíferos, vivos e mortos, capturados incidentalmente em cada lance.

6. QUADRO E e G – RESPONSÁVEL PELO PREENCHIMENTO

Este Quadro deve ser preenchido com os dados do mestre ou encarregado da embarcação, responsável pelo preenchimento do Mapa de Bordo, conforme é mostrado abaixo:

Nome do Mestre :	Escreva o nome completo do mestre (legível), responsável pelo preenchimento do Mapa de Bordo.
Ass:	Assinatura do mestre, responsável pelo preenchimento do Mapa de Bordo.
N° Registro do Mestre:	Anoto, nesta linha, o n° do Registro Geral da Pesca do Mestre

continua...

INSTRUÇÕES DE PREENCHIMENTO

MAPA DE BORDO – ARRASTO CAMARÕES NO LITORAL DO ESTADO DO RS

7. QUADRO F – DADOS DAS CAPTURAS REALIZADAS COM REDES MODIFICADAS COM MALHA-QUADRADA

Escreva neste Quadro os dados referentes às capturas realizadas em cada lance, ou seja, em cada recolhimento da rede de arrasto controle e modificada.

TESTE COM BRD	Para cada lance que for dado utilizando o BRD preencher o Quadro F.
Lance nº	Preencher o número do lance realizado na linha em branco.
Número FOTO	Para cada lance realizado comprovar a utilização do BRD com foto. Indicar na linha em branco o número da foto que deverá ser anexada a entrega do Mapa de Bordo.
Tempo do arrasto	Escreva a hora e os minutos referente ao tempo total do arrasto de acordo com o número de lance correspondente.
Rede Controle	As colunas deverão ser preenchidas com informações oriundas das capturas da rede controle.
Rede Controle - ESPÉCIE-ALVO Número de Cestos () kg cada	Preencher no campo () o peso total do cesto utilizado para espécie-alvo
Rede Controle - ESPÉCIE-ALVO Número de Cestos () kg cada	Nas linhas em branco, preencha a quantidade de cestos utilizados para espécie-alvo de acordo com o número de lance correspondente
Rede Controle - FAUNA ACOMPANHANTE ESTOCADA Número de Cestos () kg cada	Preencher no campo () o peso total do cesto utilizado para fauna acompanhante estocada.
Rede Controle - FAUNA ACOMPANHANTE ESTOCADA Número de Cestos () kg cada	Nas linhas em branco, preencha a quantidade de cestos utilizados para fauna acompanhante estocada de acordo com o número de lance correspondente
Rede controle - FAUNA ACOMPANHANTE DESCARTADA Número de Cestos () kg cada	Preencher no campo () o peso total do cesto utilizado para fauna acompanhante descartada.
Rede controle - FAUNA ACOMPANHANTE DESCARTADA Número de Cestos () kg cada	Nas linhas em branco, preencha a quantidade de cestos utilizados para fauna acompanhante descartada de acordo com o número de lance correspondente.
Rede Modificada	As colunas deverão ser preenchidas com informações oriundas das capturas da rede modificada de acordo com esta Portaria.
Rede Modificada - ESPÉCIE-ALVO Número de Cestos () kg cada	Preencher no campo () o peso total do cesto utilizado para espécie-alvo
Rede Modificada - ESPÉCIE-ALVO Número de Cestos () kg cada	Nas linhas em branco, preencha a quantidade de cestos utilizados para espécie-alvo de acordo com o número de lance correspondente
Rede Modificada - FAUNA ACOMPANHANTE ESTOCADA Número de Cestos () kg cada	Preencher no campo () o peso total do cesto utilizado para fauna acompanhante estocada.
Rede Modificada - FAUNA ACOMPANHANTE ESTOCADA Número de Cestos () kg cada	Nas linhas em branco, preencha a quantidade de cestos utilizados para fauna acompanhante estocada de acordo com o número de lance correspondente
Rede Modificada - FAUNA ACOMPANHANTE DESCARTADA Número de Cestos () kg cada	Preencher no campo () o peso total do cesto utilizado para fauna acompanhante descartada.
Rede Modificada - FAUNA ACOMPANHANTE DESCARTADA Número de Cestos () kg cada	Nas linhas em branco, preencha a quantidade de cestos utilizados para fauna acompanhante descartada de acordo com o número de lance correspondente.