



**Parque Nacional do  
Itatiaia**

**Boletim  
Informativo Nr. ° 4**

---

Março de 2021

# Bem-vindos!

Aos visitantes, conselheiros, servidores, professores, pesquisadores, guias de turismo, condutores de visitantes, praticantes de *slackline*, montanhistas, caminhantes, escaladores, ciclistas, corredores (asfalto, trilha e montanha), praticantes de voo livre (parapente), observadores de aves e borboletas, fotógrafos de natureza, pessoas com deficiência e mobilidade reduzida e demais usuários e parceiros do Parque Nacional do Itatiaia, apresentamos o **4º Boletim Informativo Mensal (BIM)** do PNI.

Diariamente, a nossa Equipe trabalha para melhorar os serviços prestados à sociedade brasileira e fazer valer a missão do PNI.

Saíra Douradinha (*Tangara cyanoventris*) Foto: Luiz Carlos Ribenboim

## Missão do Parque

Preservar perpetuamente as paisagens, mananciais e ecossistemas únicos do maciço do Itatiaia, permitindo que a sociedade usufrua de seus benefícios, de maneira ordenada e sem comprometer sua integridade, através de: Pesquisas científicas; Atividades de Educação Ambiental; Recreação em contato com a natureza e Turismo ecológico.

# Visão do PNI:

**Ser uma  
Unidade de Conservação  
referência na excelência  
dos serviços oferecidos  
à sociedade.**



Para cumprir sua missão, o PNI compreende 06 (seis) Áreas Temáticas (AT):



## 1 AT Administração e Finanças

Prover o suporte necessário para as atividades finalísticas do PNI a partir do bom funcionamento dos processos de Gestão de Patrimônio, Manutenção, Transporte, Fiscalização de Contratos, Gestão de Documentos e Gestão de Pessoas.



## 2 AT Consolidação Territorial

Realizar as ações de regularização fundiária no PNI a fim de incorporar ao patrimônio do ICMBio as áreas públicas e privadas localizadas em seu interior, bem como sinalizar e demarcar os seus limites.



## 3 AT Gestão Socioambiental

Promover o envolvimento da sociedade na conservação do PNI a partir da realização de ações relacionadas com a gestão participativa, gestão de conflitos, funcionamento do conselho consultivo e respectivas câmaras temáticas, processos educativos ambientais, capacitações e interpretação ambiental, bem como o Programa de Voluntariado.



#### 4 AT Pesquisa e Monitoramento

Elaborar e implementar estratégias que possam fomentar a aproximação entre pesquisa científica e gestão da biodiversidade bem como proporcionar meios para a geração e disseminação de conhecimento técnico-científico aplicado à conservação da Mata Atlântica.



#### 5 AT Proteção e Manejo

Elaborar e implementar estratégias referentes à proteção do PNI, incluindo seus recursos naturais e infraestruturas, por meio de atividades relacionadas a fiscalização e vigilância, a análise de impactos ambientais, recuperação de áreas degradadas e o combate aos incêndios florestais e o manejo integrado do fogo.



#### 6 AT Uso Público e Negócios

Promover as atividades de planejamento, ordenamento e estruturação da visitação e do ecoturismo no PNI, por meio da diversificação das oportunidades de recreação em contato com a natureza, da implantação e melhoria da infraestrutura física necessária, da elaboração e acompanhamento de contratos de delegação de serviços e do incentivo ao estabelecimento de projetos e parcerias para as ações de visitação e negócios, visando a satisfação e segurança dos visitantes e a conservação da biodiversidade.



# AT Administração e Finanças

Construção de "casas para coleta do lixo" na Parte Baixa do PNI.



Condições precárias da BR-485 que acessa a Parte Alta do PNI.

Rodovia construída entre 1942 e 1943.

Ela vai da Garganta do Registro até a Dutra, atravessando todo o Parque Nacional. O "meio" da Rodovia nunca foi implantado e hoje, é o traçado da trilha Ruy Braga (caminhada).

O PNI está empenhado em melhorar o acesso à Parte Alta do Parque. Para tal, entende que a pavimentação dos 16 km que unem a Garganta do Registro ao Abrigo Rebouças (BR-485) será a solução.

As tratativas junto ao governo de MG, DNIT e o Ministério da Infraestrutura continuam.

Na Parte Baixa, o trecho compreendido entre o Centro de Visitantes (C.V.) e o Complexo das três cachoeiras (Maromba, Itaporani e Véu de Noiva), hoje uma estrada de terra, também está sendo previsto nas tratativas.

8 km

Distância da Garganta do Registro até o Brejo da Lapa.

13 km

Distância da Garganta do Registro até o Posto do Marcão ou Posto de Informação e Controle (PIC) 03.

3 km

Distância do PIC 03 ao Abrigo Rebouças



Base Avançada da Borda Leste em Visconde de Mauá (Resende/RJ) com a cerca nova.

Local utilizado para apoio logístico aos pesquisadores e à Brigada de Combate a Incêndios Florestais do PNI, daquela localidade.

O PNI tem, além da sua Sede Administrativa na Parte Baixa, em Itatiaia-RJ, mais 02 (duas) Bases Avançadas de onde pode operar para monitorar os quase 30 mil hectares de área preservada:

- 1) **Base Avançada da Parte Alta** (anexo do Abrigo Rebouças, Resende/RJ) e
- 2) **Base Avançada da Borda Leste** (na Região de Visconde de Mauá, Resende/RJ).

Esta última vem sendo reformada com os esforços da Equipe da AT Administração e Finanças, que a deixou em condições de ser utilizada tanto por pesquisadores, bem como pela fiscalização e brigadistas.

Sede administrativa

Parte Baixa –  
Itatiaia/RJ.

Base Avançada

Parte Alta – Abrigo  
Rebouças,  
Resende/RJ.

Base Avançada

Visconde de Mauá –  
Resende/RJ.





# AT Consolidação Territorial

Mapeamento com DRONE da área do PNI para atualização dos Mapas do Parque e sua integração territorial (sobrevoo do antigo Hotel Simon, na Parte Baixa do PNI, agora pertencente ao ICMBio).

## Doação de terras (Parte Alta) do governo de MG ao PNI

O local onde está construído o "antigo e abandonado" Hotel Alsene no caminho para a Parte Alta do Parque, próximo do km 12, agora pertence ao ICMBio. O Governo de MG finalizou o processo de doação daquelas terras, iniciado pela AT Consolidação Territorial, oficializando a doação de 333 hectares, dentro dos quais, o Alsene está incluído. Hoje ele serve de canteiro de obras para a empresa de engenharia **PORTUBRÁS, contratada por FURNAS (no âmbito de Termo de Reciprocidade)**, que está construindo o camping atrás do PIC 03. Existe a ideia de "revitalizarmos" o Alsene (que significa Aldeia Serra Negra) para em 2023 voltar a ser um "lodge/pousada".



Antigo Hotel Alsene, agora canteiro de obras e alojamento da PORTUBRÁS.

LEI Nº 23.757, DE 6 DE JANEIRO DE 2021.

Autoriza o Poder Executivo a doar ao Instituto Chico Mendes de Conservação da Biodiversidade – ICMBio – os imóveis que especifica.

**O GOVERNADOR DO ESTADO DE MINAS GERAIS,**

O Povo do Estado de Minas Gerais, por seus representantes, decretou e eu, em seu nome, promulgo a seguinte lei:

Art. 1º – Fica o Poder Executivo autorizado a doar ao Instituto Chico Mendes de Conservação da Biodiversidade – ICMBio – dois imóveis constituídos cada um por uma gleba da Fazenda Serra Negra, situada no Km 12 da Estrada Registro, Agulhas Negras, no Município de Itamonte, registradas no Livro 2-H do Cartório de Registro de Imóveis da Comarca de Itanhandu, sendo:

I – a de nº 5 com a área de 276,9250ha (duzentos e setenta e seis vírgula nove mil duzentos e cinquenta hectares), registrada sob a matrícula nº 2.535, a fls. 156;

II – a de nº 6 com a área de 56,60ha (cinquenta e seis vírgula sessenta hectares), registrada sob a matrícula nº 2.536, a fls. 157.

Parágrafo único – Os imóveis a que se refere este artigo destinam-se à proteção de ecossistemas naturais integrantes da Unidade de Conservação do Parque Nacional do Itatiaia.

Art. 2º – Os imóveis de que trata esta lei reverterão ao patrimônio do Estado se, findo o prazo de cinco anos contados da lavratura da escritura pública de doação, não lhe tiver sido dada a destinação prevista no parágrafo único do art. 1º.

Art. 3º – Esta lei entra em vigor na data de sua publicação.

Belo Horizonte, aos 6 de janeiro de 2021; 233º da Inconfidência Mineira e 200º da Independência do Brasil.

ROMEU ZEMA NETO

Fonte: <https://www.jornalminasgerais.mg.gov.br/>



# AT Gestão Socioambiental

Pessoal do suco da fruta da palmeira Jussara, durante a FEPA (Feira do Produto Artesanal) que em breve, estará de volta no Centro de Visitantes do PNI.

Foi realizada a recepção aos novos voluntários do ICMBio que atuarão na **Biblioteca, no Mostruário de Espécies Vegetais e nas Mídias Sociais.**

*Parabéns ao Rodrigo, Diego, Lucia, Erika, Thaynara e Isabelle!!!!*

A equipe da GSA se reuniu com a Sra. Alice Esteves, membro da diretoria da Associação Educacional Dom Bosco – AEDB para fortalecimento da parceria estabelecida com aquela Instituição de Ensino, objetivando a participação de graduandos dos diversos cursos capacitando-os a atuarem, **pelo Programa de Voluntariado do ICMBio-PNI**, no atendimento de estudantes e do público em geral com objetivos interpretativos.



Reunião na sala da Chefia do PNI para a recepção aos novos voluntários do ICMBio.



Acompanhando a tendência de trabalhos em rede e o importante **compartilhamento de experiências**, as ações do Parque tem sido divulgadas **nacional e internacionalmente** por meio de trabalhos acadêmicos e discussões técnicas.

*Parabéns Beatriz Gomes!!!!*



A exposição instalada no Centro de Visitantes foi tema de uma **dissertação de mestrado** da colega **Beatriz Gomes**, analista ambiental ICMBio, que teve o título "**Boas práticas em interpretação em áreas protegidas no Brasil e Portugal - uma proposta de instrumento de avaliação de exposições**".

Disponível em

<https://ria.ua.pt/handle/10773/30782>

**AT Gestão Socioambiental**



Centro de Visitantes do PNI, localizado na Parte Baixa do PNI.





Bancos confeccionados com plástico 100% reciclado (chamado de madeira plástica) da Empresa POLIGOC.

Em cada banco, uma frase inspiradora para o momento de descanso do caminhante.

O PNI iniciou um projeto que visa a reciclagem do seu resíduo sólido e para tal, contará com a parceria de duas empresas: **POLICOG** (madeiras plásticas) e **RECICLA** (reciclagem de materiais). De imediato, a POLICOG doou ao Parque o corrimão para uma trilha acessível (deficientes visuais, etc.) existente no Bosque Sensorial defronte ao Centro de Visitantes.

Também contamos com a doação da **Associação dos Amigos de Itatiaia (AAI)** de seis "bancos em madeira plástica" fabricados pela POLICOG que serão distribuídos ao longo das trilhas da Parte Baixa do PNI.





# AT Pesquisa e Monitoramento

Flores protegidas para evitar polinização, durante os trabalhos de campo de pesquisadores.



# Pesquisas mensais dentro no PNI



## 8 Autorizações de Pesquisa envolvendo 32 pesquisadores.

- No mês de fevereiro foram emitidas oito Autorizações de Pesquisas no PNI envolvendo 32 pesquisadores das seguintes instituições: **UFRJ, UFPR, UERJ, UNICAMP, JBRJ, UFRRJ.**
- Foram postadas no site 14 Notas de Pesquisas (n.º 440 a n.º 454)  
<https://www.icmbio.gov.br/parnaaitatia/at/4-pesq-e-moni/notas-de-pesquisa.html>



## 8 Pareceres e Homologações no Sisbio.

- Além disso, foram realizados oito Pareceres e Homologações no **Sistema de Autorização e Informação em Biodiversidade (Sisbio).**

Para os pesquisadores que quiserem saber mais, indicamos o curso: **“Sisbio – curso básico para pesquisadores”**, oferecido gratuitamente pela Escola Nacional de Administração Pública (Enap) no *link* - <https://www.escolavirtual.gov.br/curso/359>



# AT Proteção e Manejo

Brigadistas e equipe do Grupamento Especial de Meio Ambiente (GEMA) de Itatiaia/RJ com Eliana Gouveia do Horto Florestal, plantando araucárias na Trilha Ruy Braga.


# Proteção à integridade do PNI

A Área Temática da Proteção e Manejo compreende a **fiscalização ambiental** dentro dos limites do Parque bem como a prevenção e combate aos **incêndios florestais**.

Diariamente, rondas são realizadas pelos **Brigadistas** (os “amarelinhos” do PNI), tanto na Parte Alta como na Baixa.

Estamos encerrando a estação chuvosa e recentemente foi avistado no céu da Parte Alta, **vários balões quentes**, com propagandas de times de futebol, vindos do Vale. A equipe de proteção também identificou algumas práticas que infringem as normas de proteção do Parque tais como a **exploração comercial de atividades turísticas (cachoeiras) e intervenções e danos à vegetação**.

Balões são extremamente perigosos para o PNI pois certamente ao caírem dentro do Parque, serão iniciadores de um incêndio florestal.



Fiscalização da captação de água do município de Itatiaia, dentro do PNI.

# AT Uso Público e Negócios


Placa de Entrada de Trilha (PET) da Trilha Transmantiqueira, instalada no Posto de Informação e Controle (PIC) 03 (Posto do Marcão), na Parte Alta do PNI.

# PNI: Programa Trilha Para Todos

O PNI conta com uma Equipe de Trilhas: são 12 (doze) profissionais altamente capacitados a realizarem o manejo das trilhas do Parque! Eles começaram os trabalhos em outubro de 2020 e estão distribuídos na **Parte Baixa (05) e Parte Alta (07)**. A cada dia, uma melhoria é realizada em nossas trilhas, seja uma passagem de pedras para a água da chuva/córregos, seja uma mudança no trajeto ou **melhoria no leito da trilha**.

Após o período das chuvas, iniciaremos a  **sinalização** de todas as nossas trilhas, inclusive a Trilha Transmantequeira.

A Trilha Transmantequeira é uma trilha de longo curso nacional, que percorre a linha de cumeeira da serra da Mantiqueira, passando por 3 (três) estados (SP, MG e RJ), 40 municípios, 30 Unidades de Conservação e mais de 1.100 km de extensão. O Setor da Trilha dentro do PNI é o Setor 14, que em parte, coincide com a Travessia da Serra Negra e totaliza 44,5 km de caminhada.



Trecho de ponte construída pela equipe, na trilha Mont Serrat, Parte Baixa do PNI.

# PNI: Programa Trilha Para Todos

- A Equipe de Trilhas do PNI ganhou sua nova “casa” na Parte Baixa do Parque. A **Casa das Trilhas** está localizada perto da Sede do Parque e contou este mês com uma melhoria: ajuda do DNIT construindo uma “rampa de acesso” para viaturas ao local onde teremos uma **“oficina para confecção de placas de sinalização”**.



Reforma da Casa de Trilhas na Parte Baixa, próxima da Sede.

## PNI: Programa Trilha Para Todos

Vistoria Técnica para a abertura da **Trilha Água Branca**, que inicia no Centro de Visitantes e segue em direção àquele **Abrigo de Montanha**.

Para fazer **andando ou de bike**, um passeio agradável com possibilidade de pernoite no abrigo, assim que o Protocolo COVID permitir.

No momento, estamos **melhorando a trilha** para a chegada de bicicleta até o Abrigo. Contamos com o apoio da **Câmara Temática de Montanhismo e Ecoturismo (CTME)** do PNI.



Vistoria Técnica com os BRIGADISTAS para a manutenção da Trilha Água Branca.

# PNI: Programa Trilha Para Todos

O PNI recebeu do Ministério do Meio Ambiente mais uma **Cadeira Julietti**, cadeira de rodas **adaptada para a prática do montanhismo**, agora existente também na Parte Baixa do PNI, no CV (Centro de Visitantes).

Para mais informações sobre a cadeira, conheça o projeto **"Montanha para Todos"** no site:

<https://montanhaparatodos.com.br/>



Cadeira Julietti agora também na Parte Baixa do PNI.



# PNI: Programa Trilha Para Todos

Realizamos vistoria técnica na **Travessia Ruy Braga** a fim de dar início aos planejamentos para a reforma dos 4 abrigos de montanha, que será feita sob a responsabilidade da empresa **FURNAS**:

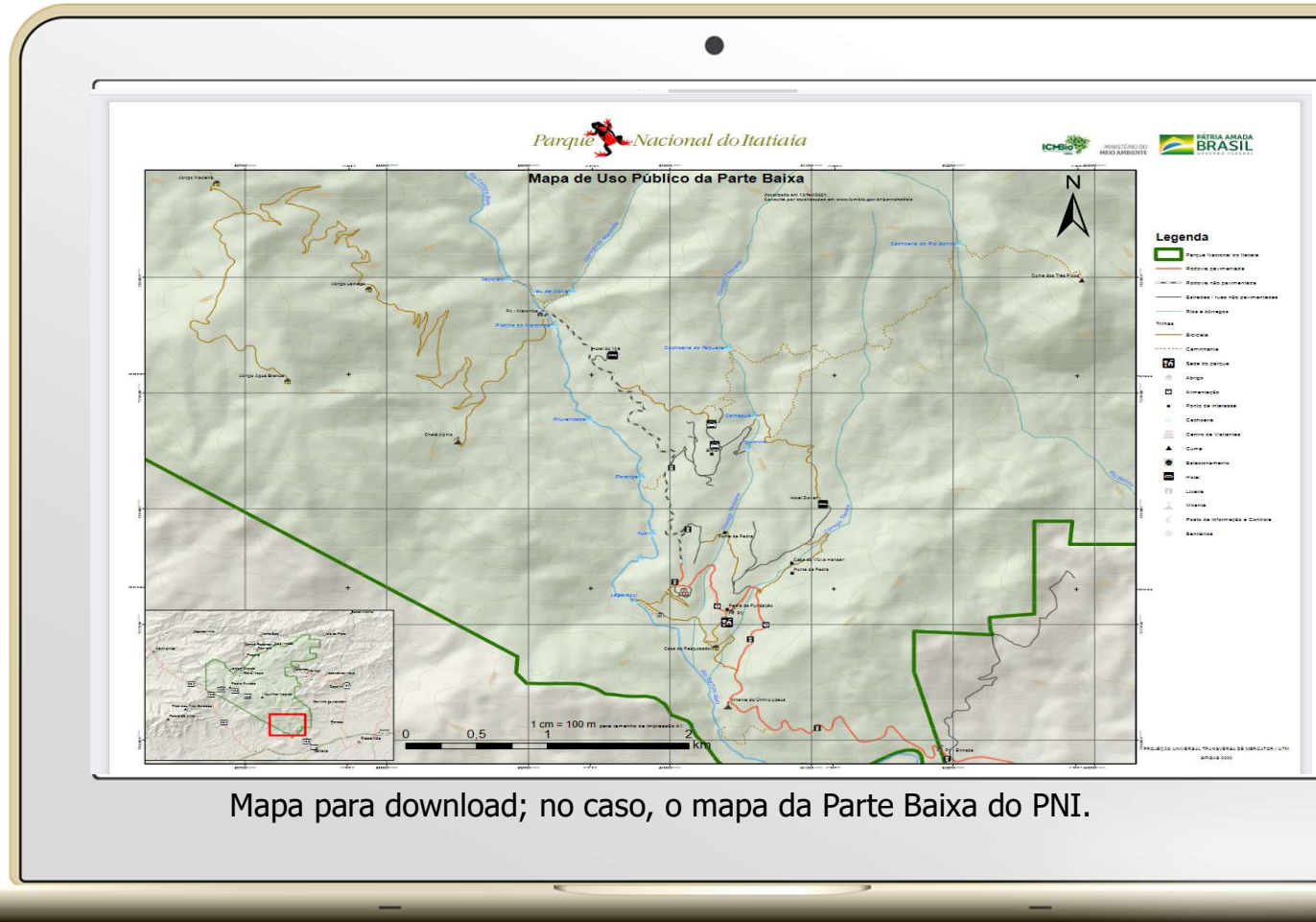
- a) **Abrigo Massena;**
- b) **Abrigo Macieira;**
- c) **Abrigo Água Branca; e**
- d) **Abrigo Lamego.**



Vistoria Técnica para a reforma dos abrigos, com engenheiros de FURNAS.

# Mapas do PNI

- No site do Parque, no menu lateral esquerdo, encontramos a aba "Mapas do PNI".
- Ali você poderá fazer o *download* dos novos mapas do Parque, que são atualizados periodicamente.
- E de posse de um "smartphone", pode baixar um App (Avenza, por exemplo, gratuito) e navegar no PNI sem necessidade de um sinal de celular (apenas com o GPS do aparelho).
- <https://www.icmbio.gov.br/par-naitatiaia/mapas-do-pni.html>



Mapa para download; no caso, o mapa da Parte Baixa do PNI.

## Esportes no PNI

Assim que a pandemia arrefecer por aqui, o parque participará em vários projetos voltados para a **prática de esportes** no interior da Unidade de Conservação:

-**corrida de montanha** (TUTAN) nas modalidades de 100 km, 75km, 42 km e 21 km

-**meia maratona (21k)** com apoio da Sec Esportes de Resende

Obs.: **slackline** já está liberado na Parte Alta e em breve, o **voo de parapente** decolando da trilha do Couto.



Carteirinha para os praticantes de esportes no interior do PNI (Sec Esportes Itatiaia/RJ).

# Suspensão da Abertura da Temporada de Montanha do PNI

Durante a reunião da **Câmara Temática de Montanhismo e Ecoturismo (CTME)** do PNI, foi decidida a suspensão da primeira Abertura da Temporada de Montanha (ATM) do PNI.

Passou para 2022, sempre no terceiro final de semana de maio.



Reunião do mês de março de 2021, da CTME, no salão EcoArtes, do PNI.



## Reuniões de Planejamento

As **Áreas Temáticas do PNI** estão realizando reuniões semanais para atualização dos seus planejamentos a fim de cumprir os objetivos previstos para o **triênio 2021 a 2023** e atender as diretrizes institucionais estabelecidas na **Política de Gestão Estratégica** (<https://www.in.gov.br/en/web/dou/-/portaria-n-768-de-8-de-julho-de-2020-266877249>) do ICMBio, autarquia responsável pela direção das 334 Unidades de Conservação brasileiras e 14 Centros Nacionais de Pesquisa e Conservação: <https://www.gov.br/icmbio/pt-br>

Reunião semanal das áreas temáticas no PNI.

Na foto, a AT Uso Público e Negócios + AT Gestão Socioambiental + Gestão do PNI, tratando dos Termos de Compromisso com a comunidade da Serra Negra, da Parte Alta.



# Gestão do PNI:

Coordenar a equipe e agregar parceiros e recursos ao PNI, de forma a buscar continuamente a excelência no cumprimento de sua missão.

- 
- 👤 Luiz Aragão - Chefe do PNI
  - ☎ (24) 3352-2288
  - ✉ [parnaitatiaia.rj@icmbio.gov.br](mailto:parnaitatiaia.rj@icmbio.gov.br)
  - 🌐 <https://www.icmbio.gov.br/parnaitatiaia/>