

A landscape photograph of Itatiaia National Park. In the foreground, there is a calm body of water reflecting the sky and the surrounding vegetation. The middle ground is dominated by a large, rugged rock formation with several sharp peaks. The background shows a clear sky with a bright sun on the right side, creating a lens flare effect. The overall scene is serene and natural.

BOLETIM INFORMATIVO N°17

Edição compacta: junho a dezembro
de 2022

Parque Nacional do Itatiaia, MG/RJ

1º Parque Nacional do Brasil – 1937

NOSSO BIM (BOLETIM INFORMATIVO MENSAL) ESTÁ DE VOLTA...!

Após um longo período de pausa em função do “defeso eleitoral”, o BIM está de volta! Nossa ideia de uma “prestação de contas mensal” para a sociedade, das principais missões cumpridas pela Unidade de Conservação (UC) foi muito bem-vinda e aceita por todos.

O “resumo” das principais atividades que este Parque Nacional executa no mês, com suas 6 (seis) Áreas Temáticas atuantes, serve também como um repositório de fatos, datas e pessoas para historiadores futuros identificarem a rotina de um Parque Nacional no séc XXI.

Que 2023 seja mais um ano de sucesso para esta Unidade de Conservação e seus visitantes e colaboradores!

Contamos com sua visita!






FOTO Carlos Zikan

MISSÃO

Preservar as paisagens, mananciais e ecossistemas únicos do maciço do Itatiaia, permitindo que a sociedade usufrua de seus benefícios, de maneira ordenada e sem comprometer sua integridade, através de pesquisas científicas, atividades de educação ambiental, recreação em contato com a natureza e turismo ecológico.




FOTO Carlos Zikan

VISÃO

Ser uma Unidade de Conservação referência na excelência dos serviços oferecidos à sociedade.

AS 6 ÁREAS TEMÁTICAS: DESTAQUES

ADMINISTRAÇÃO E FINANÇAS

- Recebimento de uma nova caminhonete;
- Restauração de móveis antigos;
- Implementação do auditório Ângelo Murgel na sede administrativa e histórica.

CONSOLIDAÇÃO TERRITORIAL

- Incorporação de 4 Glebas via Compensação de Reserva Legal, totalizando 261 hectares;
- Imissão na posse do antigo Hotel Cabanas no setor Parte Baixa.

GESTÃO SOCIOAMBIENTAL

- Realização da IV Semana de Acessibilidade;
- Realização mensal da Feira do Produtor Artesanal Local no CV;
- Participação de uma australiana no Programa de Voluntariado.

AS 6 ÁREAS TEMÁTICAS: DESTAQUES

PESQUISA E MONITORAMENTO

- Adesão ao Programa Nacional de Monitoramento da Biodiversidade do ICMBio (Programa Monitora):
 1. Curso de capacitação no componente “campestre e savânico”;
 2. Curso de capacitação no componente “riachos”.

PROTEÇÃO E MANEJO

- Início da Operação “Gado Zero”;
 - Início da Operação “Trilha Sem Motor”.
- Ambas contaram com ações de sensibilização prévias às ações coercitivas.

USO PÚBLICO E NEGÓCIOS

- Realização de mais uma corrida de montanha: a “Evolution”;
- Reforma das trilhas: Véu de Noiva, Itaporani e Ruy Braga;
- Ampliação do sistema de monitoramento ambiental remoto com câmera.

1. ADMINISTRAÇÃO E FINANÇAS

Responsável por prover o suporte necessário para as atividades finalísticas do PNI a partir do bom funcionamento dos processos de Gestão de Patrimônio, Manutenção, Transporte, Fiscalização de Contratos, Gestão de Documentos e Gestão de Pessoas.



AÇÕES RECORRENTES

GESTÃO PROCESSUAL

Triagem e análise preliminar de todos os processos atribuídos ao Parque via Sistema Eletrônico de Informação (SEI).

MANUTENÇÃO

Zelo pelas áreas internas e externas do Parque.



Nosso agradecimento à formidável equipe de manutenção do Parque. Da esquerda para direita: Chefe Aragão, Mineirinho, Robinho, Celso, Carlinhos, Rafael e Seu Francisco.



Sede Adm Histórica Mont Serrat

CENTRO DE DOCUMENTAÇÃO

Já está operacional o CDOC na Sede Administrativa Histórica do Mont Serrat, aberto aos pesquisadores: -documentos históricos e atuais deste Parque Nacional, da Estação Biológica do Itatiaya (1929-1937) e da Reserva Florestal do Itatiaya (1914-1929), agora sob curadoria do Instituto Campo Belo, parceiro desta UC. A organização da MAPOTECA e BIBLIOTECA, está em andamento!



SALA E AUDITÓRIO VINÍCIUS DE MORAES, NO CV (CENTRO DE VISITANTES)

Você sabia que o poeta Vinícius frequentou por muito tempo este Parque na sua juventude? E aqui, encontrou inspiração para os seus primeiros livros?

A fim de eternizarmos a estadia do poeta nas montanhas do Itatiaia, criamos a SALA VINICIUS DE MORAES no Centro de Visitantes, inaugurada no dia 19 de outubro de 2022, com o SHOW do André Whately e seus amigos...

O AUDITÓRIO do C.V. também foi “rebatizado” com o nome: Vinicius & Jobim.

PROJETO DE CIRCULAÇÃO

VINICIUS DE MORAES É DEMAIS



19/10 às 19h

Auditório do Parque Nacional do Itatiaia

Espectáculo de Música, Teatro e Poesia com Augusto Martins (Voz e Pandeiro), Marcílio Figueiró (Violão) e André Whately (Roteiro, Direção e Interpretação)

*Evento Gratuito

Confira a agenda completa e mais informações:

www.linktr.ee/viniciusedemoraesedemais

2. CONSOLIDAÇÃO TERRITORIAL

Responsável por realizar as ações de regularização fundiária no PNI a fim de incorporar ao patrimônio do ICMBio as áreas públicas e privadas localizadas em seu interior, bem como sinalizar e demarcar os seus limites.



REGULARIZAÇÃO FUNDIÁRIA

Desde 2009, foram incorporadas 57 propriedades ao Parque, totalizando 3.231,68 ha (+/- 11% da área do PNI).

Nosso Parque já está com mais de 60% consolidado em terras públicas.

Parque Nacional do Itatiaia



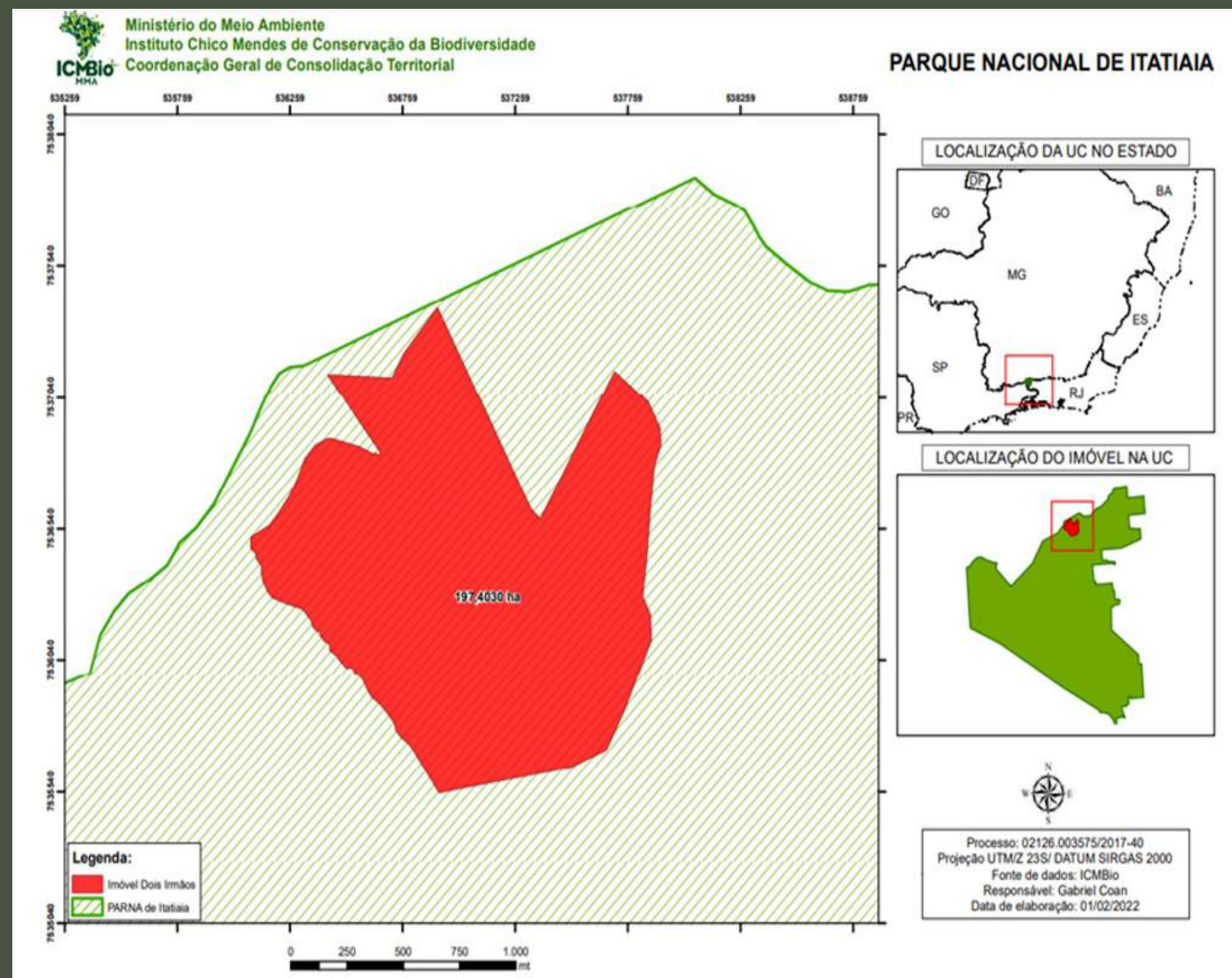
www.icmbio.gov.br/parnaitatiaia

REGULARIZAÇÃO FUNDIÁRIA

TRÊS NOVAS ÁREAS NO PLANALTO, INCORPORADAS AO PATRIMÔNIO DO PNI

Uma compensação mineraria da Empresa *Intercement* de 197,4030 hectares na Região dos “Dois Irmãos”.

Foi aprovada pelo conselho gestor do ICMBio a doação para compensação de reserva legal de mais duas áreas na região da Serra Negra: uma área de 31,38 ha e outra de 13,61 ha.



No dia 1º de julho, três oficiais de justiça acompanhados do chefe do Parque, deram a imissão na posse do “lote 25” com 27 hectares, compreendendo diversas cachoeiras ao longo do rio Campo Belo, proporcionando dois novos atrativos abertos à visitação pública: Poço Espelho do Céu e Cachoeira Itupi.



O chalé será destinado ao Uso Público do Parque.



Sinalização PADRÃO do PNI.



Poço Espelho do Céu.

CACHOEIRA ITUPI



3. GESTÃO SOCIOAMBIENTAL

Responsável por promover o envolvimento da sociedade na conservação do PNI a partir da realização de ações relacionadas com a gestão participativa, gestão de conflitos, funcionamento do conselho consultivo e respectivas câmaras temáticas, processos educativos ambientais, capacitações e interpretação ambiental, bem como o Programa de Voluntariado.



PROGRAMA DE VISITA ORIENTADA EM COMEMORAÇÃO AOS 85 ANOS DO PARQUE!

Recebemos a visita de 80 alunos da Educação Infantil do Colégio Santa Ângela, de Resende, que iniciaram conosco as comemorações dos 85 anos deste primeiro Parque Nacional do Brasil com direito a bolo de aniversário.



O Colégio Santa Ângela sempre esteve presente em eventos comemorativos do Parque, ressaltando a importância da parceria com a Unidade de Conservação. Em reconhecimento a parceria, o Parque conferiu ao Colégio o título de parceiro e amigo do Parque.

PNI PROMOVE MAIS UMA EDIÇÃO DA FEIRA DO PRODUTOR ARTESANAL (FEPA)!



A FEPA ocorreu nos dias 17 e 18 de junho. Da esquerda p direita: Artesãs Hilda, Sônia e Samantha. O Parque agradece e parabeniza todos os envolvidos!¹⁸



EXPOSIÇÃO DAS BELEZAS ALADAS DA REGIÃO DAS AGULHAS NEGRAS

Exposição fotográfica de borboletas e mariposas, que somadas as aves da região, são de extrema importância ao meio ambiente, desempenhando importantes funções como: polinização de plantas, dispersão de sementes, controle de pragas, entre outros serviços ecossistêmicos!

O espaço na feira de produtos artesanais beneficia os artesãos locais dando oportunidade de divulgação e comercialização dos seus produtos, ao mesmo tempo que promove o fortalecimento da gestão participativa entre as comunidades do entorno e a unidade de conservação.

PNI VISITA O SESC-BERTIOGA E O PARQUE ECOLÓGICO IMIGRANTES, EM SP.

FINALIDADE

Conhecer trilhas que permitam o acesso a ambientes naturais por pessoas com e sem deficiência, a fim de possibilitar a proximidade da floresta em diferentes alturas e perspectivas, promovendo a inclusão, a educação e a interpretação ambiental.

TRILHA DO SENTIR NO SESC (FOTO À ESQUERDA)

A trilha é composta por um deck suspenso de madeira com 960 metros lineares, sem degraus, e corrimãos em três alturas, a trilha ainda conta com bancos e áreas para descanso que permitem momentos de contemplação da natureza.

COMPARTILHAMENTO DE INFORMAÇÕES

As visitas ocorreram nos dias 29 e 30/06 e foram acompanhadas por equipes locais, permitindo a partilha de informações sobre técnicas e materiais utilizados na implantação de trilhas acessíveis e interpretativas.



PARQUE ECOLÓGICO IMIGRANTES (SP) E SUAS TRILHAS ACESSÍVEIS!



O PROJETO

Considerando que todo o projeto foi idealizado para ser acessível a pessoas com deficiência, o local conta com um funicular, elevadores, rampas de acesso e plataformas elevadas para locomoção de cadeirantes e pessoas com mobilidade reduzida.

VI SEMANA DA ACESSIBILIDADE NO PNI

Todos os anos, no mês de setembro, desde 2017, celebramos junto às instituições de educação, conselheiros e público visitante, a Semana da Acessibilidade através da promoção de eventos culturais em meio a natureza.



Neste ano, recebemos a exposição “Jardim Fantástico”, do artista plástico Rafael Fioratto, que incentiva a interação com arte inclusiva. A exposição conta com obras que permitem às pessoas com deficiência visual sentirem diferentes formas e texturas através dos itens projetados numa escala aumentada.

Parabéns Rafael Fioratto!!!



Foto: Gabriela Ferreira

EXPOSIÇÃO "JARDIM FANTÁSTICO"



Salão da Exposição: público presente, amigos e servidores do Parque Nacional do Itatiaia. ↑

← Alunos do CEDEVIR (Centro Educacional Municipal de Atendimento a Deficientes Visuais de Resende), visitando a Exposição "Jardim Fantástico".

REUNIÕES TRIMESTRAIS DO CONSELHO CONSULTIVO DO PARQUE

A 3ª Assembleia Geral Ordinária foi realizada presencialmente em 7/Out no auditório do CV. Dentre os vários temas abordados, o Professor Thiago Martins da Instituição Conselheira IFRJ – Instituto Federal do Rio de Janeiro – Campus Resende, fez uma apresentação sobre Astroturismo – abordou sobre a possibilidade da “Certificação do PNI como um *Internacional Dark Sky Park*” – através de estudos e levantamentos que comprovem que a nossa UC apresenta uma qualidade excepcional para a observação de noites estreladas e um ambiente noturno protegido de poluição luminosa.



Já a 4ª Assembleia Geral Ordinária foi realizada remotamente em 8/Dez. Dentre as principais pautas, citamos a apresentação pela equipe do Parque da retrospectiva de gestão de 2022 e perspectivas para 2023. Ao lado, registro de alguns dos organizadores da reunião.



PNI PRESTIGIA EVENTO NO IFRJ - RESENDE



Em outubro, uma equipe do Parque esteve presente em atividades da VI Semana Acadêmica do IFRJ Resende, evento que objetivou a circulação de saberes e vivências da comunidade acadêmica com pessoas e instituições.

RIBEMBOIM PRESENTEIA O PNI



Em dezembro, recebemos a visita de Luiz Carlos Ribemboim, trazendo 500 exemplares de *folders* sobre a importância da preservação da 🌴 Juçara. Consideramos o material além de belo, rico em conteúdo, e será uma ferramenta de sensibilização para a educação e interpretação ambiental aqui no PNI.

PARTICIPAÇÃO NA MOSTRA CULTURAL DE CAMPO REDONDO (ITAMONTE/MG).



No dia 27/Out, houve a participação do chefe do PNI e da equipe da Área Temática Gestão Socioambiental em Mostra Cultural promovida pela Escola Municipal de Campo Redondo – MG, comunidade próxima ao bairro de Serra Negra. A participação se deu através de palestras e dinâmicas sobre o Parque, falando sobre a importância dos recursos hídricos, da fauna e da flora.

Entregamos 110 mudas de Araucária para a comunidade, sensibilizando-os sobre a importância da espécie para o bioma Mata Atlântica, mudas essas doadas pelo Horto Florestal do Município de Itatiaia.

4. PESQUISA E MONITORAMENTO

Responsável por elaborar e implementar estratégias que possam fomentar a aproximação entre pesquisa científica e gestão da biodiversidade bem como proporcionar meios para a geração e disseminação de conhecimento técnico-científico aplicado à conservação da Mata Atlântica.



INFORMAÇÕES DE PESQUISA - ANO 2022

ESTE PARQUE SEGUE COMO O #1 NO RANKING DE PESQUISAS REALIZADAS NAS UNIDADES DE CONSERVAÇÃO DO ICMBIO

123

AUTORIZAÇÕES
DE PESQUISA

103

EXPEDIÇÕES DE
CAMPO

374

PESQUISADORES

ATIVIDADE DIDÁTICA – PUC/RJ.

DISCIPLINA: BIOMAS BRASILEIROS.

Observação de paisagens heterogêneas, com relevos e cores diversificadas, bem como observação de espécies que compõem a flora dos campos de altitude, como por exemplo:

-*Achyrocline satureioides* (Lam.) DC. (Asteraceae), popularmente conhecida como “macela-do-campo”, espécie nativa, não endêmica do Brasil;


-*Baccharis uncinella* DC. (Asteraceae), popularmente conhecida como “alecrim”, espécie nativa, endêmica do Brasil;

-*Roupala montana* Aubl. (Proteaceae), popularmente conhecida como “carne-de-vaca” por conta do odor característico que possui quando seus ramos são removidos ou suas folhas são maceradas, espécie nativa, não endêmica do Brasil, dentre outras.



AOSA ULEANA: CONHEÇA E AJUDE A PRESERVAR ESSA PLANTA.


A *Aosa uleana* (Urb. & Gilg) Weigend (Figuras 1 e 2) pertence à família Loasaceae. É endêmica do Parque e está categorizada como Criticamente Em Perigo, que é a última categoria conservacionista antes de ser considerada extinta na Natureza. É uma planta herbácea com até 1,2 m de altura e se desenvolve crescendo paralelamente à superfície do solo, em barrancos ou sobre rochas formando pequenas populações clonais. É facilmente reconhecida pela sua semelhança com as urtigas, mas, essa semelhança lhe custa caro pois as pessoas comumente quebram os seus ramos ou simplesmente arrancam os indivíduos para “limpar” a trilha e facilitar o acesso achando que são urtigas, o que tem gerado um alto impacto sobre algumas das poucas populações conhecidas da espécie. Para conhecer um pouco mais sobre essa planta e suas populações está sendo realizado um projeto de mestrado intitulado “Levantamento populacional de *Aosa uleana* no Parque Nacional do Itatiaia” na UERJ.



Figuras: 1 e 2. Aspectos gerais da folha e da flor; 3. Aferição do DAS; 4. Alocação de parcela. (Imagens: Thiago Gonzalez, 2021 e Isa Tinoco, 2022 – Arquivo pessoal)

5. PROTEÇÃO E MANEJO

Responsável por elaborar e implementar estratégias referentes à proteção do PNI, incluindo seus recursos naturais e infraestruturas, por meio de atividades relacionadas a fiscalização e vigilância, a análise de impactos ambientais, recuperação de áreas degradadas e o combate aos incêndios florestais e o manejo integrado do fogo.



FISCALIZAÇÃO EM 2022

GRANDES NÚMEROS

- ✓ 50 dias de campo em ações de proteção;
- ✓ 125 documentos técnicos produzidos (Relatórios, Análises Técnicas, Manifestações Técnicas e Informações);
- ✓ 38 análises em procedimentos de autorização;
- ✓ 26 demandas atendidas referentes à processos judiciais e administrativos (autos de infração);
- ✓ 23 demandas externas atendidas (MPF, MP, IBAMA, PF, Municípios).



Agente de Fiscalização na trilha da Serra Negra. 32

USO DO DRONE COMO SUPORTE À ATIVIDADE DE FISCALIZAÇÃO



MONITORAMENTO DIÁRIO ATRAVÉS DE 3 NOVAS CÂMERAS DE LONGO ALCANCE DISTRIBUÍDAS NO SETOR PARTE ALTA



RESGATE DE ANIMAIS DOMÉSTICOS

infelizmente, tem se tornado um hábito abandonar animais domésticos dentro do PNI denuncie ao observar essa atitude!



COMBATE À DIVERSOS INCÊNDIOS FLORESTAIS DENTRO DO PNI E ENTORNO.



MONTAGEM DE ESTRUTURA PARA **EMBARQUE DO GADO** QUE SERÁ **RETIRADO** DAS TERRAS PÚBLICAS DO PARQUE NACIONAL.
A PRIMEIRA OPERAÇÃO FOI REALIZADA NA PEDRA FURADA E JÁ TEMOS AGENDADAS OPERAÇÕES NO "**MORRO CAVADO**" E "**ALTO DOS BREJOS**", SEM DATA PARA TERMINAR.

AS ATIVIDADES PARA O **RECOLHIMENTO DAS MOTOCICLETAS** QUE PRATICAM **MOTOTRAIL** NO INTERIOR DA UC, INICIARÃO EM JANEIRO DE 2023 SEM DATA PARA TERMINAR.



6.USO PÚBLICO E NEGÓCIOS


Responsável por promover as atividades de planejamento, ordenamento e estruturação da visitação e do ecoturismo no PNI, por meio da diversificação das oportunidades de recreação em contato com a natureza, da implantação e melhoria da infraestrutura física necessária, da elaboração e acompanhamento de contratos de delegação de serviços e do incentivo ao estabelecimento de projetos e parcerias para as ações de visitação e negócios, visando a satisfação e segurança dos visitantes e a conservação da biodiversidade.



MANUTENÇÃO DE TRILHAS



FASE FINAL DA REFORMA DA TRILHA DA CACHOEIRA DO ITAPORANI (Parte Baixa do PNI)



FASE FINAL DA REFORMA DO ACESSO À CACHOEIRA DO ITAPORANI

MANUTENÇÃO DE TRILHAS



FASE FINAL DA REFORMA DA TRILHA DA
CACHOEIRA DO ITAPORANI



REFORMA DA TRILHA PARA A CACHOEIRA
VÉU DE NOIVA

MANUTENÇÃO DE TRILHAS



MANEJO AVANÇADO DA TRILHA COUTO-PRATELEIRAS

A Travessia Couto-Prateleiras é uma das trilhas mais icônicas do Parque Nacional.

Ligando os conjuntos de rochas do Morro do Couto com as Prateleiras, é trilha para um dia de caminhada (sem pernoite) de onde poderemos ver as belezas de dentro do PNI (Aguilhas Negras, Pedra do Altar, etc.) e de fora do Parque (Vale do Paraíba, maciço da Serra Fina, Pedra da Mina, etc.)

Ela também integra a Travessia Campos Porto- TCP, a maior travessia do PNI, ligando o limite NORTE ao limite SUL do Parque Nacional.

**NOVO ATRATIVO DA
PARTE BAIXA DO PNI:
POÇO ESPELHO DO CÉU E CACHOEIRA
ITUPI**



NOVO ATRATIVO! TRAVESSIA CAMPOS PORTO-TCP

Travessia Campos Porto

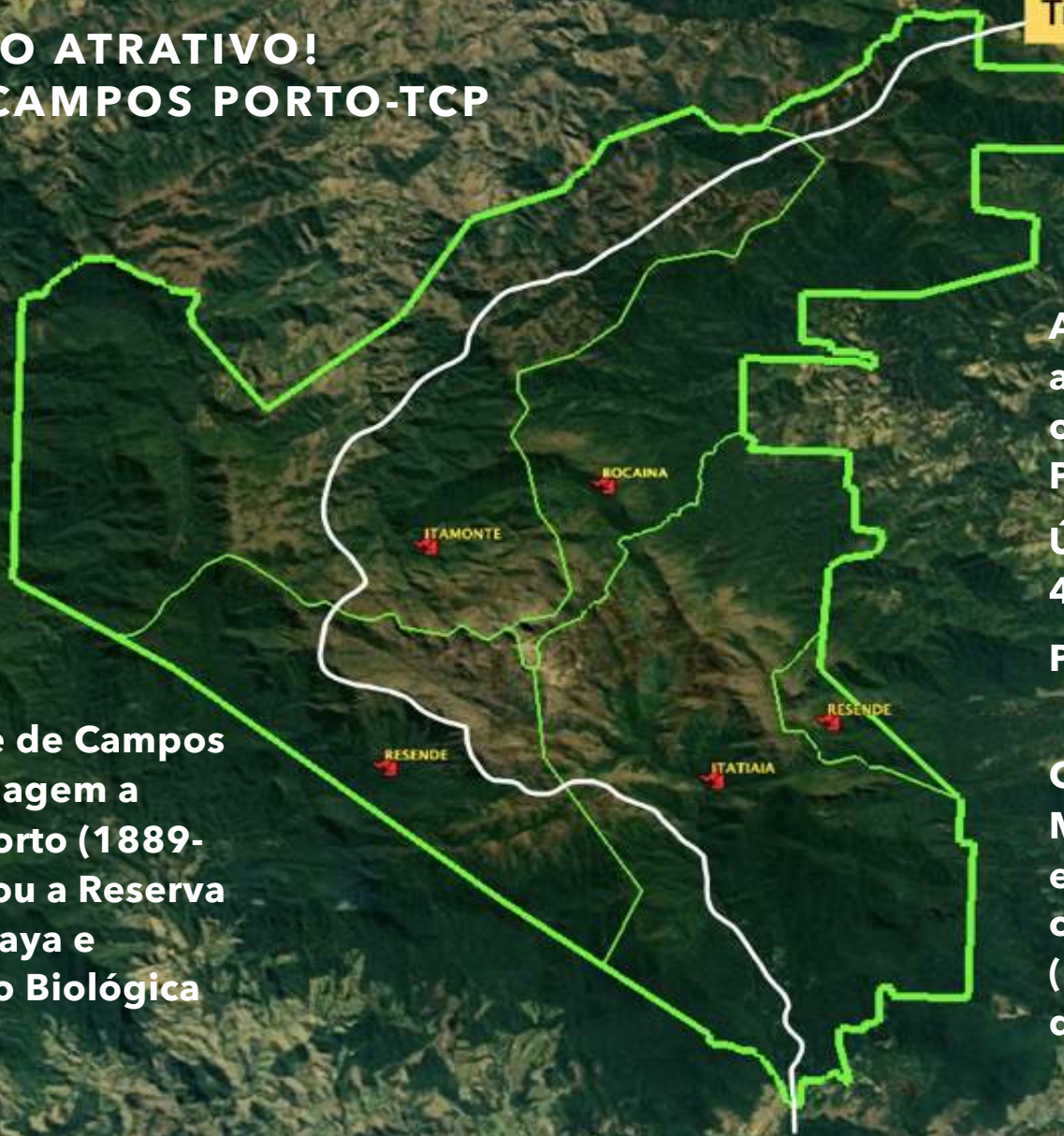
Recebeu o nome de Campos Porto em homenagem a Paulo Campos Porto (1889-1968) que chefiou a Reserva Florestal do Itatiaya e depois, a Estação Biológica do Itatiaya.

A travessia (em branco no mapa ao lado), é a união de várias outras trilhas e travessias do PNI.

Única travessia que passa pelos 4 municípios!

Pode chegar a mais de 80km.

Começando em Bocaina de Minas e Mirantão (MG), termina em Itatiaya (RJ), no complexo de cachoeiras da Parte Baixa (Itaporani, Véu de Noiva e Poço do Maromba).



TCP EM AMARELO



PAULO CAMPOS PORTO

(1889 - 1968)

Botânico brasileiro, mineiro, fundou e foi o Chefe da Estação Biológica do Itatiaya (1929 a 1937), que antecedeu este Parque Nacional; neto de Barbosa Rodrigues e pai de Stella e Flora (“florita de Itatiaya”), famosa artista plástica da época.

NOSSOS CONTATOS

E-mail

- parnaitatiaia.rj@icmbio.gov.br

Mídias Sociais

- www.icmbio.gov.br/parnaitatiaia/
- www.parquedoitatatiaia.tur.br/
- www.facebook.com/parnaitatiaia
- www.instagram.com/parquenacionaldoitatatiaia/

Setor Parte Baixa

(Itatiaia-RJ)

(24) 98147-0016 (Posto 01/ Bilheteria, horário comercial)

(24) 3352-1292 (Posto 02/ Sede, 24h no ar) *

(24) 3352-2288 (Sede Adm, horário comercial)*

* = em manutenção

Setor Parte Alta

(Itamonte-MG)

(35) 99708-4512 (Posto 03/ Bilheteria, 24h no ar)



OBRIGADO!

NOS VEMOS EM
2023!

Luiz Aragão