

Armadilha

Produção (kg)

- 1 - 2.000 ● 5.001 - 10.000 ● 20.001 - 30.000
- 2.001 - 5.000 ● 10.001 - 20.000

Figura 43: Produção total de pescados desembarcados por mês por área pela frota que opera com armadilhas.



REFERÊNCIAS BIBLIOGRÁFICAS

IBGE, 2012. Metodologia de Estatísticas de Pesca: Pesca Embarcada. Rio de Janeiro, 2012. 52p.

SPARRE, P.; URSIN, E.; VENEMA, S.C. 1997. Introdução à avaliação de mananciais de peixes tropicais, Roma. *FAO-Documento Técnico sobre Pesca*. v.1, n.306, p.404.





Nº
REGISTRO DE DESEMBARQUES

Coletor:				Local:	Data:
Id	Nº	Estrato	Hora	Embarcação	Modalidade
	1				
	2				
	3				
	4				
	5				
	6				
	7				
	8				
	9				
	10				
	11				
	12				
	13				
	14				
	15				
	16				
	17				
	18				
	19				
	20				
	21				
	22				
	23				
	24				
	25				
	26				
	27				
	28				
	29				
	30				
	31				
	32				
	33				
	34				
	35				
	36				
	37				
	38				
	39				
	40				
	41				
	42				
	43				
	44				



Programa de Estatística Pesqueira do Espírito Santo (UFES/MPA)
Centro Universitário Norte do Espírito Santo (CEUNES/UFES)
Rodovia BR 101 Norte, Km. 60, Bairro Litorâneo
São Mateus - ES, CEP 29.932-540
Tel.: (27) 3312-1611



☐ Planilha Anexa ID _____

ESTATÍSTICA PESQUEIRA **QUESTIONÁRIO DE ENTREVISTA DE DESEMBARQUES**

Coletor:		Local:		Data: / /	
Embarcação:					
Mestre:					
Porto Saída:		Hora: :		Data: / /	
Porto de Desembarque:		Hora: :		Data: / /	
Nº tripulantes:		Dias pescando:			
Comprimento total do barco (m):		Potência do motor:			

Área de pesca		Pescaria em (Plataforma) ou (Objeto Flutuante)	
Letra / número			
Mapa (Brasil) (ES)			
Profundidade (m):			

1	Espinel de Dourado	4	Corrico	nº linhas ()	7	Bote	nº botes ()
2	Espinel de Superfície (long- line)	5	Linha de Superfície		8	Vara de bonito	
3	Espinel de fundo	6	Linha de fundo			Modalidade planilha Anexa	

ISCA (VIVA) (MORTA)	Kg :	Nº sarricos :	Nº baldes :
Área	espécies		

Petrecho / Modalidade (1 – 8)				
Nº de lances total por viagem				
Início lançamento (horário)	:	:	:	:
Final recolhimento (horário)	:	:	:	:
Duração média de cada lance (h)				
Nº de varas de bonito				
Nº de linhas				
A Nº total de anzóis				
B Tamanho do anzol				
C Nº de anzóis entre bóias				
D Comprimento linha secundária				
E Nº de bóias				
F Distância entre linhas secundárias				
G Comprimento cabo bóia				
Atração luminosa	(S) (N)	(S) (N)	(S) (N)	(S) (N)

Espinel de superfície / fundo

Linha

Espinel de Dourado


UFES

Programa de Estatística Pesqueira do Espírito Santo (UFES/MPA)
 Centro Universitário Norte do Espírito Santo (CEUNES/UFES)
 Rodovia BR 101 Norte, Km. 60, Bairro Litorâneo
 São Mateus – ES, CEP 29.932-540
 Tel.: (27) 3312-1611

MINISTÉRIO DA PESCA E AQUICULTURA
GOVERNO FEDERAL

PAÍS RICO E PAÍS SEM POBREZA

Planilha Anexa ID _____



**ESTATÍSTICA
PESQUEIRA**

QUESTIONÁRIO DE ENTREVISTA DE DESEMBARQUES

Coletor:		Local:		Data: / /	
Embarcação:					
Mestre:					
Porto Saída:		Hora: : :		Data: / /	
Porto de Desembarque:		Hora: : :		Data: / /	
Nº tripulantes:			Dias pescando:		
Comprimento total do barco (m):			Potência do motor:		

Área de pesca					
Letra / número					
Mapa (Brasil) (ES)					
Profundidade (m):					

9	Rede de emalhar - Superfície	12	Rede 3 malhos – Superfície	
10	Rede de emalhar - Fundo	13	Rede 3 malhos - Fundo	
11	Cerco	14	Arrasto nº de redes ()	Planilha Anexa

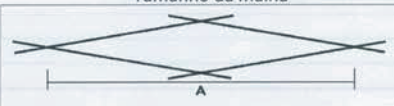
Petrecho / Modalidade (9 – 16)					
Nº de lances total por viagem					
Início lançamento (horário)		:	:	:	:
Final recolhimento (horário)		:	:	:	:
Duração média de cada lance (h)					
Comprimento total das redes:					
Tam. Malha Esticada (A):					
Altura da rede					


17	Armadilha	Nº de total lances:		Nº total de armadilhas:	
		Início lançamento (horário) :		Alvo:	
		Final recolhimento (horário) :		Duração média de cada lance (h)	
		Isca:			

18	Potes	Nº de lances		Nº total de potes:	
		Início lançamento (horário) :		Alvo:	
		Final recolhimento (horário) :		Duração média de cada lance (h)	

19	Mergulho	Nº mergulhadores:		Modalidade (apneia) (ar comprimido)	
		Nº total de mergulhos:		Alvo:	
		Duração média de cada mergulho			


Tamanho da malha





UFES

Programa de Estatística Pesqueira do Espírito Santo (UFES/MPA)
 Centro Universitário Norte do Espírito Santo (CEUNES/UFES)
 Rodovia BR 101 Norte, Km. 60, Bairro Litorâneo
 São Mateus – ES, CEP 29.932-540
 Tel.: (27) 3312-1611



BRASIL
 GOVERNO FEDERAL
 PAÍS RICO E PAÍS SEM POBREZA

Planilha Anexa

ID _____



QUESTIONÁRIO DE ENTREVISTA DE DESEMBARQUES

Espécies	Peso (kg)	Peças (nº)	Preço (R\$)	Espécies	Peso (kg)	Peças (nº)	Preço (R\$)
Anchova				Polvo			
Arraia				Pula-pula			
Badejo				Robalo			
Baiacu				Sapateira/cavaca			
Batata				Sarda			
Bijupirá				Vaquara			
Boca de velho				Xaréu			
Bonito-listrado				Xixarro			
Cação							
Cação azul							
Caçonete				Mistura			
Camarão 7 barbas				Refugo			
Camarão branco							
Camarão rosa							
Catuá							
Cavala							
Cherne							
Cioba							
Corvina							
Dentão							
Dourado							
Espada							
Garoupa							
Lagosta cabo verde							
Lagosta loira/vermelha							
Mulata							
Olho de boi							
Olhudo							
Pargo							
Peroá							
Pescada							
Pescadinha							

COMBUSTIVEL	LUBRIFICANTE	GELO	ÁGUA	ISCA	Rancho R\$:
Litros:	Litros:	Cx:	Litros:	Kg:	Manutenção R\$:
R\$:	R\$:	R\$:	R\$:	R\$:	Outros R\$:

OBS:



Programa de Estatística Pesqueira do Espírito Santo (UFES/MPA)
 Centro Universitário Norte do Espírito Santo (CEUNES/UFES)
 Rodovia BR 101 Norte, Km. 60, Bairro Litorâneo
 São Mateus - ES, CEP 29.932-540
 Tel.: (27) 3312-1611



